

PATVIRTINTA:  
Valstybinės saugomų teritorijų tarnybos  
prie Aplinkos ministerijos direktoriaus  
2011 metų      mėn.      d. įsakymu Nr.



---

## ŽEMAITIJOS NACIONALINIO PARKO DIREKCIJOS

### 2010 M. VEIKLOS ATASKAITA

2010 m.

Plateliai

# TURINYS

	<i>psl.</i>
I. BENDROJI DALIS	3
1. Bendri duomenys.....	3
1.1. Funkcinio prioriteto ir kraštovaizdžio tvarkymo zonų pasiskirstymas.....	3
1.2. Gamtos paveldo objektai.....	7
1.3. Rūšių ir buveinių įvairovė.....	8
1.4. Žemės naudmenų pasiskirstymas.....	9
1.5. Duomenys apie nuolatinius gyventojus.....	9
1.6. Saugomos teritorijos būklė.....	9
2. Direkcijos struktūra .....	12
3. Jungtinės tarybos veikla.....	13
4. Valstybės biudžeto ir kitos gautos lėšos .....	13
II. DIREKCIJOS VEIKLA	14
5. Teritorijos analizė ir planavimas.....	14
5.1. Taikomųjų tyrimų ir stebėsenos (monitoringo) organizavimas ir vykdymas.....	14
5.2. Strateginio ir teritorijų planavimo dokumentų, techninių projektų, kitos projektinės dokumentacijos rengimo organizavimas.....	18
5.3. Teritorijų planavimo dokumentų, statinių projektų ir kitų dokumentų nagrinėjimas.....	21
6. Teritorijų apsauga ir tvarkymas .....	22
6.1. Teritorijų (įskaitant paveldo objektus) tvarkymas, priežiūra, pritaikymas lankymui, kt. ....	22
6.2. Infrastruktūros objektų įrengimas ir priežiūra.....	24
6.3. Valstybinė saugomų teritorijų kontrolė .....	27
7. Informacinė, švietėjiškoji, kultūrinė veikla .....	28
7.1. Renginiai .....	28
7.2. Leidyba, propagandinė veikla .....	30
8. Teikiamos paslaugos .....	36
9. Direkcijai priskirtų saugomų teritorijų būklės vertinimas .....	37
9.1. Priskirtų saugomų teritorijų sąrašas ir vertinimo rezultatai.....	37
9.2. Planuojamos ūkinės veiklos įgyvendinimo poveikio „Natura 2000“ teritorijoms vertinimas.....	40
10. Suvestinė direkcijos veiklos lentelė .....	41
III. PRIEDAI	43

# I. BENDROJI DALIS

## 1. BENDRI DUOMENYS

Žemaitijos nacionalinis parkas (ŽNP) yra saugoma teritorija, įsteigta Lietuvos Respublikos Aukščiausiosios Tarybos-Atkuriamojo Seimo 1991 m. balandžio 23 d. nutarimu Nr.I-1244 "Dėl Dzūkijos, Kuršių nerijos, Žemaitijos nacionalinių parkų, Trakų istorinio nacionalinio parko ir Viešvilės valstybinio rezervato" (Žin., 1991, Nr.13-332).

Žemaitijos nacionalinis parkas yra Plungės ir Skuodo rajonų savivaldybių teritorijose ir Telšių bei Klaipėdos apskrityse (pridedama ŽNP ribų schema A4 formate).

Žemaitijos nacionalinio parko tvarkymo planas (planavimo schema) patvirtintas Lietuvos Respublikos Vyriausybės 1997 m. balandžio 28 d. nutarimu Nr.415 „Dėl Žemaitijos nacionalinio parko planavimo schemas“.

### Tarptautinė saugomos teritorijos svarba:

„NATURA 2000“ teritorija – Paukščių apsaugai svarbi teritorija (PAST). Kodas LTPLUBOO1. PAST ribos sutampa su patvirtintomis Žemaitijos nacionalinio parko ribomis, išskyrus šio parko urbanistinius draustinius ir rekreacinio prioriteto funkcinę zoną. PAST plotas – 21189 ha; PAST teritorija – Žemaitijos nacionalinis parkas, įsteigta jerubių, griežlių ir gulbių giesmininkų apsaugai.

Buveinių apsaugai svarbi teritorija (BAST). Kodas LTPLU0009. BAST ribos sutampa su Žemaitijos nacionalinio parko ribomis, išskyrus Platelių ir Kalvarijos urbanistinius draustinius, rekreacinio ir žemės ūkio prioriteto zonas. Plotas 17913 ha.

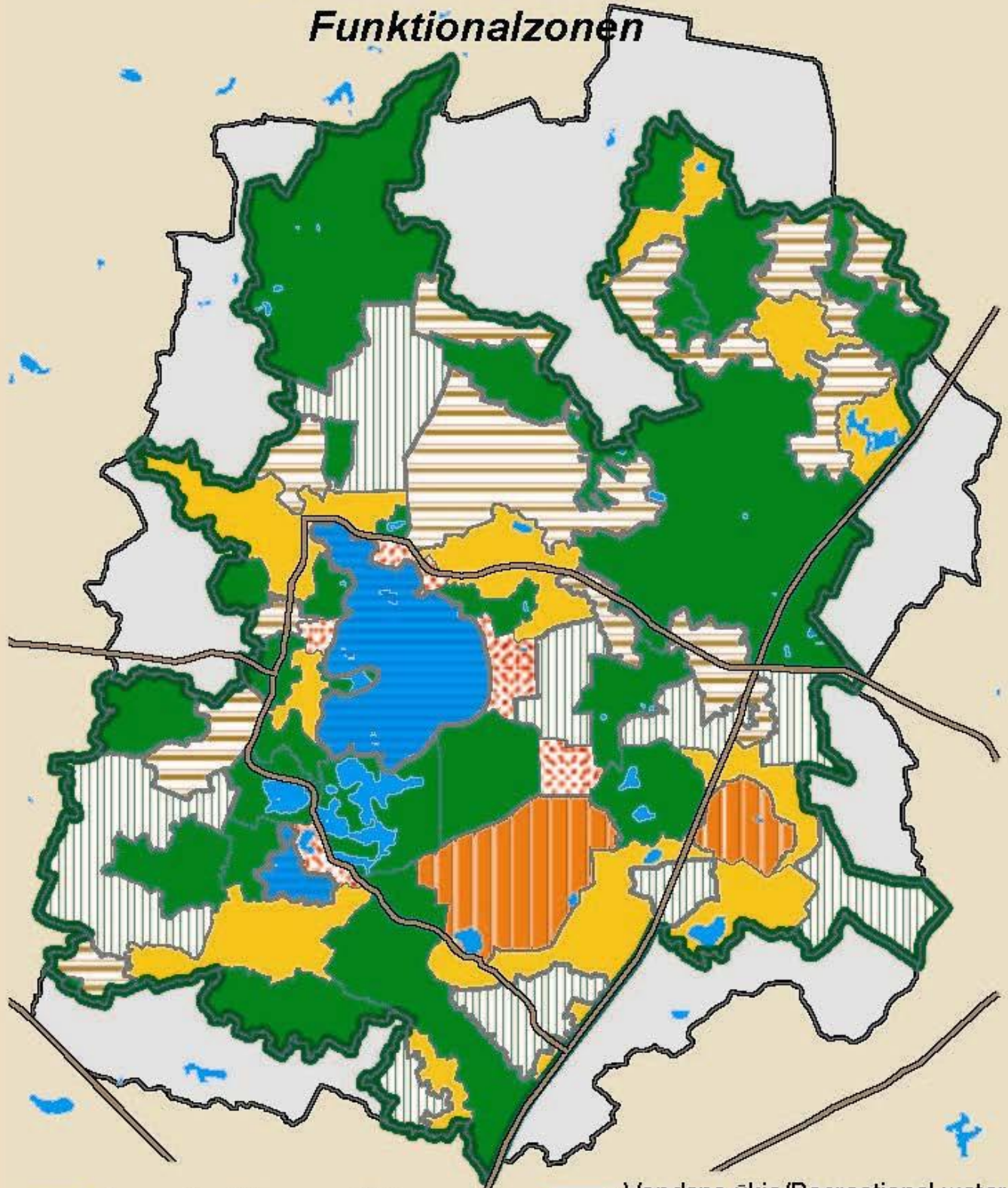
*ES svarbos buveinės:* 3140 Ežerai su menturdumblių bendrijomis, plotas 1319.0 ha; 3150 Natūralūs eutrofiniai ežerai su plūdžių arba aštrių bendrijomis, plotas 75.2 ha; 3160 Natūralūs distrofiniai ežerai, plotas 12.8 ha; 6230 Rūšių turtingi briedgaurnai, plotas 5.0 ha; 6410 Melvenynai, plotas 3.6 ha; 6450 Aliuvinės pievos, plotas 8.0 ha; 6510 Šienaujamos mezofitų pievos, plotas 5.0 ha; 7140 Tarpinės pelkės ir liūnai, plotas 88.6 ha; 7210 Žemapelkės su šakotąja ratainyte, plotas 15.0 ha; 7230 Šarmingos žemapelkės, plotas 114.0 ha; 9010 Vakarų taiga, plotas 317.8 ha; 9020 Plačialapių ir mišrūs miškai, plotas 56.0; 9050 Žolių turtingi eglynai, plotas 476.8 ha; 9080 Pelkėti lapuočių miškai, plotas 138.6 ha; 91D0 Pelkiniai miškai, plotas 344.6 ha; 91E0 Aliuviniai miškai, plotas 29.9 ha.

*ES svarbos rūšys:* gyvūnai - lūšis, ūdra, skiauterėtasis tritonas, auksuotoji šaškytė, didysis auksinukas, šarvuotoji skėtė, dvijuostė nendriadusė, keturdantė suktenė, ovalioji geldutė; augalai – dvilapis purvuolis, mažasis varpenis, žvilgančioji riestūnė.

### 1.1. FUNKCINIO PRIORITETO IR KRAŠTOVAIZDŽIO TVARKYMO ZONŲ PASISKIRSTYMAS

Funkcinio prioriteto zonos	Plotas		Pokytis per metus +/- ha
	ha	%	
<b>Konservacinio prioriteto</b>	<b>10 167</b>	<b>46,6</b>	-
<b>Gamtiniai rezervatai:</b>	<b>1050</b>	<b>5</b>	-
1. Plokštinės	804	3,8	-
2. Rukundžių	246	1,2	-
<b>Draustiniai:</b>	<b>9 420</b>	<b>42</b>	-
1. Paparčių telmologinis	158	0,7	-
2. Pakastuvos telmologinis	29	0,1	-
3. Ertenio telmologinis	82	0,4	-
4. Užpelkių telmologinis	63	0,3	-
5. Siberijos telmologinis	102	0,5	-
6. Mergupio geomorfologinis	97	0,4	-

**ŽNP funkcinis zonavimas**  
**Functional zoning**  
**Funktionalzonen**



- Apsauginė/ Preserve/ Schutzzone
- Rezervatų/ Strict nature reserves/ Naturschutzzone
- Draustinių/ Nature reserves/ Reservatszone
- Rekreacinė/ Recreational/ Rekreationszone

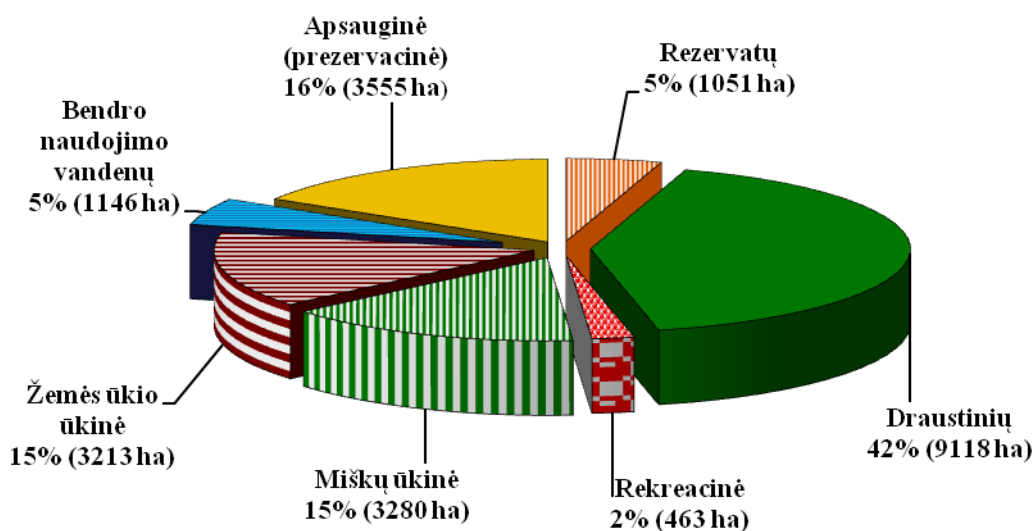
- Vandens ūkio/Recreational waters/ Gewässerzone
- Miškų ūkio/ Forestry/ Forstwirtschaftszone
- Žemės ūkio/ Agricultural/ Landwirtschaftszone
- ŽNP apsauginė/ Buffer zone/ Pufferzone

7. Gardų geomorfologinis	116	0,5	-
8. Medsėdžių geomorfologinis	100	0,5	-
9. Juodupio botaninis	110	0,5	-
10. Pailgio botaninis	132	0,6	-
11. Paplatelės botaninis-zoologinis	408	1,9	-
12. Šilinės hidrografinis	277	1,3	-
13. Laumalenkos hidrografinis	507	2,3	-
14. Žemaičių Kalvarijos urbanistinis	171	0,8	-
15. Platelių urbanistinis	119	0,5	-
16. Bukantės kultūrinis	9	0,04	-
17. Šventorkalnio archeologinis	42	0,2	-
18 Mikytų kraštovaizdžio	1413	6,5	-
19. Šarnelės kraštovaizdžio	385	1,8	-
20. Pūckorių kraštovaizdžio	247	1,1	-
21. Jazdauskiškių kraštovaizdžio	2114	9,7	-
22. Šeirės kraštovaizdžio	85	0,4	-
23. Liepijos kraštovaizdžio	277	1,3	-
24. Paburgės kraštovaizdžio	341	1,6	-
25. Babrungo kraštovaizdžio	846	3,9	-
26. Grigaičių kraštovaizdžio	390	1,8	-
27. Beržoro kaimo kraštovaizdžio	218	1,0	-
28. Stirbaičių kaimo kraštovaizdžio	280	1,3	-
<b>Apsauginio prioriteto</b>	<b>3 556</b>	<b>16,3</b>	-
<b>Rekreacinio prioriteto:</b>	<b>463</b>	<b>2,1</b>	-
1. Paežerės Rūdaičių	73	0,3	-
2. Paplatelės	149	0,7	-
3. Platelių	42	0,2	-
4. Pailgio	118	0,5	-
5. Plokštinės	81	0,4	-
<b>Ūkinio prioriteto:</b>	<b>6 493</b>	<b>29,8</b>	-
miškų	3 280	15,0	-
žemės ūkio	3 213	14,7	-
Kt.	-	-	-
<b>Gyvenamoji</b>	-	-	-
<b>Kita (bendro naudojimo vandenu)</b>	<b>1 130</b>	<b>5,2</b>	-
<b>Viso:</b>	<b>21 720</b>	<b>100</b>	-
<b>ŽNP buferinės apsaugos zona</b>	<b>9 346</b>	-	-
<b>Kraštovaizdžio tvarkymo zonos</b>	<b>Plotas</b>		<b>Pokytis per metus</b>
	ha	%	+/- ha
<b>1. Konservacinės paskirties žemė</b>	-	-	
Griežtos apsaugos rezervatiniai miškai (pelkės)	-	-	
Reguliuojamos apsaugos rezervatiniai miškai (pelkės)	-	-	
Kultūriniai draustiniai	-	-	
Reguliuojamos apsaugos rezervatiniai	-	-	

vandenys			
Skansenai	-	-	
Griežtos apsaugos saugomi kraštovaizdžio objektai	-	-	
Reguliuojamos apsaugos saugomi kraštovaizdžio objektai	-	-	
<b>2. Miškų ūkio paskirties žemė</b>	-	-	
Išsaugančio (konservacinio) ūkininkavimo ekosistemos apsaugos miškai ir pelkės	-	-	
Atkuriančio (rekuperacinio) ūkininkavimo ekosistemos apsaugos miškai ir pelkės	-	-	
Intensyvaus pritaikymo rekreaciniai miškai (miško parkai)	-	-	
Ekstensyvaus pritaikymo rekreaciniai miškai (miško parkai)	-	-	
Intensyvaus pritaikymo rekreaciniai miškai (poilsio parkai)	-	-	
Specializuoto (apsauginio) ūkininkavimo miškai	-	-	
Bendrojo (apsauginio) ūkininkavimo miškai	-	-	
Ūkiniai miškai	-	-	
Siūlomos transformuoti į miškų ūkio paskirtį agrarinės teritorijos	-	-	
<b>3. Žemės ūkio paskirties žemė</b>	-	-	
Ekosistemas išsaugančio (konservacinio) ūkininkavimo agrarinės teritorijos	-	-	
Ekosistemas atkuriančio (rekuperacinio) ūkininkavimo agrarinės teritorijos	-	-	
Ekstensyvaus pritaikymo rekreacinės agrarinės teritorijos	-	-	
Specializuoto (apsauginio) ūkininkavimo agrarinės teritorijos	-	-	
Bendrojo (apsauginio) ūkininkavimo agrarinės teritorijos	-	-	
Ūkinės agrarinės teritorijos	-	-	
8,7 tūkst. hektarų ploto nacionalinio parko buferinė (apsaugos) zona	-	-	

Žemaitijos nacionalinio parko kraštovaizdžio tvarkymo zonos patvirtintos 1997 m. Žemaitijos nacionalinio parko planavimo schemas teritorijos tvarkymo brėžinyje. Jų ribos ir plotai bus tikslinami ir skaitmenizuojami rengiant naują parko ribų ir jo zonų projektą 2011-2012 metais.

FUNKCINIŲ ZONŲ PASKIRSTYMAS, % (ha)



## 1.2. GAMTOS PAVELDO OBJEKTAI

Objekto pavadinimas*	Pastabos ir pasiūlymai
Valstybės saugomi gamtos paveldo objektai (išvardyti)	<b>23 objektai; 10 iš jų turi gamtos paminklo (GP) status.</b>
<i>Viso:</i>	
1. Ubagų kalno akmuo (geologinis)	Yra informacinis ženklas.
2. Pilelio šaltinis (hidrogeologinis) (GP)	Yra informacinis ženklas. Tai vienas iš patraukliausių Plokštinės pažintinio tako objektų. Vanduo geriamas.
3. Plokščių šaltinis (hidrogeologinis) (GP)	Yra informacinis ženklas. Lankymas galimas tik lydint parko atstovui, nes objektas yra Plokštinės rezervate.
4. Koiskalnio šaltinis (hidrogeologinis)	Lankymas galimas tik lydint parko atstovui, nes objektas yra Plokštinės rezervate. Šaltinio teritorijoje auga vešlus Lietuvos raudonosios knygos - miškinės mėtos - sąžalynas.
5. Pūkštės kalnas (geomorfologinis) (GP)	Yra informacinis ženklas.
6. Prarajos duobė (geomorfologinis)	Yra informacinis ženklas.
7. Kreiviškių pusiasalis (hidrografinis) (GP)	Yra informacinis ženklas.
8. Auksalės pusiasalis (hidrografinis) (GP)	Yra informacinis ženklas. ~20 m pakrantės ruože, vasarą eglėse mėgsta tupėti kormoranai (~300 vnt.). Medžiai džiūsta (apie 30 vnt.).
9. Platelių ežero salos: Veršių, Briedsalė, Pilies (hidrografinis) (GP)	Visose trijose salose yra informaciniai ženklai. Veršių, Pilies salose rinktos šiukšlės.
10. Pliksalė (hidrografinis)	Yra informacinis ženklas.
11. Ubagsalė (hidrografinis)	Yra informacinis ženklas. Rinktos šiukšlės.
12. Šončelio sala (hidrografinis)	Saloje tik keletas medžių. Viename jų iškabintas inkilas dančiasnapiams.
13. Gaidsalė (hidrografinis)	Yra informacinis ženklas.
14. Beržoro ežero sala (hidrografinis)	Pastatytas informacinis ženklas, surinktos šiukšlės.
15. Ilgio ežero salos (2) (hidrografinis)	Informacinis ženklas nepastatytas, salose peri vandens paukščiai
16. Platelių liepa (botaninis) (GP)	Yra informacinis ženklas.

17. Platelių vinkšna (botaninis) (GP)	Yra informacinis ženklas. Aplinka nušienauta.
18. Stirbaidžių ąžuolas (botaninis) (GP)	Yra informacinis ženklas. ąžuolo apsaugos zonoje reikia šienauti anksčiau iškirstas medžių ir krūmų atžalas.
19. Raganos uosis (botaninis) (GP)	Yra informacinis ženklas. Aptvertas medine tvorele. Aplinka šienaujama. Po 2008 m. medžio kamienų sutvirtinimo darbų, 2010 m. būklė nepablogėjo.
20. Birškaus bukas (botaninis)	Yra privačioje žemėje, namų valdoje, greta kelio Plungė-Plateliai.
21. Eglė boba (botaninis)	Yra informacinis ženklas. Auga privačiame miško sklype.
22. Plokščių miško eglė (botaninis)	Pastatytas naujas informacinis ženklas.
23. Paparčių kaštonas (botaninis)	2010-07-30 AM įsakymu Nr. D1-675 įteisintas botaniniu gamtos paveldo objektu .
Savivaldybių saugomi gamtos paveldo objektai (išvardyti) <i>Viso:</i>	Nėra
Gamtos vertybės, kurioms siūloma suteikti gamtos paveldo objekto statusą (išvardyti): <i>Viso:</i>	Nėra

\* Išvardyti visi ŽNP esantys gamtos paveldo objektai, skliausteliuose įrašyta, kurie kartu yra ir gamtos paveldo paminklai

### 1.3. RŪŠIŲ IR BUVEINIŲ ĮVAIROVĖ

	Bendras rūšių skaičius	Bendras saugomų rūšių skaičius	Iš jų		Naujai rastų saugomų rūšių sk.***
			LRK rūšys (iš jų griežtai saugomos)	Europos Bendrijos svarbos rūšys**	
<b>Augalai</b>	1253	70	70 (2)	3	-
<b>Grybai</b>	768	48	48 (0)	-	-
<b>Gyvūnai:</b>	2407	119	94 (6)	86	-
Bestuburiai	2119	23	22 (1)	13	-
Apskritaziomeniai ir žuvys	32	6	2 (0)	5	-
Varliagyviai ir ropliai	14	7	3 (1)	7	-
Paukščiai	193	65	54 (3)	45	1
Žinduoliai	49	18	13 (1)	16	-
<b>Iš viso:</b>	4428	237	212 (8)	89	-
<b>Europos Bendrijos svarbos buveinių tipų skaičius</b>	16				
<b>Saugomų augalų bendrijų skaičius ****</b>	3				

\* LRK rūšys - vadovaujantis Lietuvos Respublikos aplinkos ministro 2003 m. spalio 13 d. įsakymu Nr. 504 patvirtintu į Lietuvos raudonąją knygą įrašytų saugomų gyvūnų, augalų ir grybų rūšių sąrašu (Žin., 2003, Nr. 100-4506; 2007, Nr. 36-1331), ypač saugomos rūšys – vadovaujantis Lietuvos Respublikos aplinkos ministro 2002 m. gegužės 2 d. įsakymu Nr. 223 patvirtintu Lietuvos Respublikoje gyvenančių, augančių retų, nykstančių gyvūnų, augalų ir grybų ypač saugomų rūšių sąrašu (Žin., 2002, Nr. 49-1911)

\*\* Europos Bendrijos svarbos rūšys - ES paukščių direktyvos I priedo rūšys ir ES natūralių buveinių ir laukinės faunos ir floros apsaugos direktyvos II ir IV priedų rūšys;

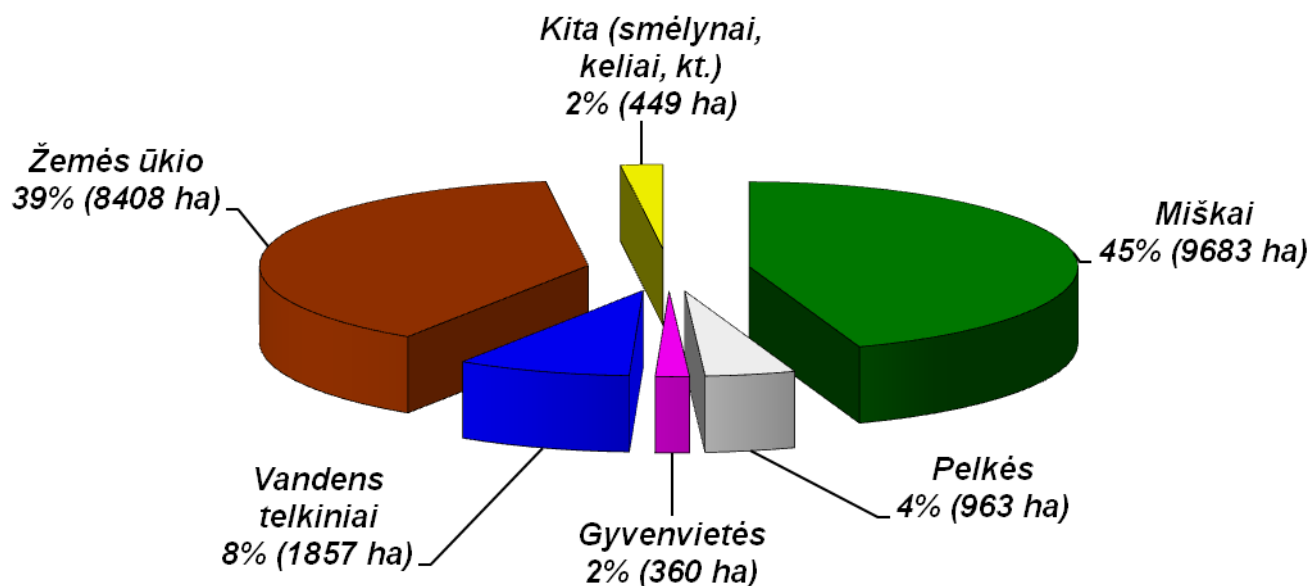
\*\*\* Naujai rastų saugomų rūšių skaičius per ataskaitinį laikotarpį;

\*\*\*\* Saugomos augalų bendrijos, įrašytos į Augalų bendrijų raudonosios knygos sąrašą, patvirtintą aplinkos ministro 1998 m. lapkričio 30 d. įsakymu Nr. 237 (Žin., 1998, Nr. 108-2976)

ŽNPD pastaba dėl griežtai saugomų rūšių grafos: įsigaliojus naujam LR saugomų gyvūnų, augalų ir grybų rūšių įstatymo redakcijai (Žin., 1997, Nr. 108-2727; 2009, Nr. 159-7200), LR aplinkos ministro 2010 m. balandžio 1 d. įsakymu Nr. D1-262 „Dėl Lietuvos Respublikos aplinkos ministro 2002 m. gegužės 2 d. įsakymo Nr. 223 „Dėl Ypač saugomų rūšių sąrašo patvirtinimo“ pripažinimo netekusiu galios" **yra panaikintas Ypač saugomų rūšių sąrašas** bei LR aplinkos ministro 2010 m. balandžio 1 d. įsakymu Nr.

D1-263 „Dėl Lietuvos Respublikos griežtai saugomų gyvūnų, augalų ir grybų rūšių sąrašo patvirtinimo“ patvirtintas naujas Lietuvos Respublikos griežtai saugomų gyvūnų, augalų ir grybų rūšių sąrašas. Todėl 1.3 lentelės grafą „LRK rūšys (iš jų ypač saugomos)\*“ pakoreguota į „LRK rūšys (iš jų griežtai saugomos)“ ir atitinkamai pakoreguoti duomenys. Bendras gyvūnų rūšių skaičius padidėjo EI darbuotojui E. Lutovinovui tęsiant dvisparnių būrio vabzdžių mėginių, surinktų ŽNP, tyrimus.

#### 1.4. ŽEMĖS NAUDMENŲ PASISKIRSTYMAS (%)



#### 1.5. DUOMENYS APIE NUOLATINIUS GYVENTOJUS

Bendras nuolatinių gyventojų skaičius saugomoje teritorijoje	Apie 3200
Sodybų skaičius	Apie 1186

Gyventojų, deklaravusių savo gyvenamąją vietą, skaičius pateiktas pagal Parko seniūnijų darbuotojų 2010 sausio 1 d. turimus apskaitų duomenis.

#### 1.6. SAUGOMOS TERITORIJOS BŪKLĖ

Kraštovaizdžio būklė (žemėnaudos, teritorijos užstatymo kaita ir intensyvumas, infrastruktūros plėtra, kiti kraštovaizdžio kaitą įtakojantys faktoriai, tendencijos)

Parko žemėnaudos raida 2008-2010 metais dėl žemės reformos, ekonominės šalies raidos keitėsi. Jos struktūrą lėmė didėjanti nedirbamų ir ekstensyvaus naudojimo naudmenų grupių užimama dalis.

Žemės ūkio gamyba, jos sistemų pokyčiai (ganymas, šienavimas, arimas ir kt.) formuoja Parko atvirų erdvių agrarinį kraštovaizdį. Ūkininkai ir žemės savininkai yra vieninteliai kaimo teritorijose palaikantys atviras erdves. Galima teigti, kad būtent žemės ūkis sukuria estetinę kalvoto kraštovaizdžio vertę, sukurdamas jo įvairovę ir suteikdamas aktyvaus vaizdo išpūdį. Ndirbamuose, apleistuose žemės sklypuose įsigali natūralūs gamtiniai procesai. Juose atviros erdvės užželia savaiminiu mišku, krūmais. Kraštovaizdis tampa monotoniškas.

Žemaitijos nacionalinis parkas patenka į trijų upių - Bartuvos, Varduvos bei didžiausia dalimi – Minijos, baseinus. Visų upelių bendras ilgis parke siekia apie 103,5 km. Dalis jų melioracijos metu paversti kanalais. Dauguma jų neprižiūrimi, apauga medžiais ir krūmais. Jie tampa puikiomis vandens gyvūnų buveinėmis. Čia įskūre bebrai spartina gamtinius procesus ir melioruotų žemių renaturalizaciją.

Parko reljefui būdingos apvalios, ledyno tirpsmo vandenų suplautos keiminės kalvos, moreniniai kalvagūbriai, tarp jų įsiterpę pelkės, 26 nedideli gilesni ar seklesni ežerai. Didžiausias, 1200 ha ploto, 1961 metais patvenktas - Platelių ežeras. Kolūkiniais laikais ant Pagardenio upės melioratorių įrengtas 39 ha Rotinėnų tvenkinys su 100 m pylimu ir automatiniu hidroįrenginiu. ŽNP Platelių, Beržoro, Burgio ir Burgalio ežero, Pakastuvos tvenkinio užaugimas progresuoja, nes nuo seno intensyviai kaupęsi biogenai turi ilgalaikį poveikį. Taip pat, kai kuriuose ežeruose užaugimą vandens makrofitais skatina medžiais apaugančios pakrantės ir vandens lygio reguliavimas, trukdantis „išnešti“ perteklines medžiagas. Didžiausios parko upės Babrungo ištakose iš Platelių ežero, 2010 m pradėti hidroįrenginio rekonstrukcijos projektavimo darbai.

**Žemaitijos nacionalinio parko pažeistos teritorijos (sąvartynai, karjerai, kitos devastuotos teritorijos).** Įdiegus atliekų surinkimo sistemą parke neliko mažųjų sąvartynų kuriais buvo paverst mažieji karjerai. Visiškai baigta didžiausio Plungės r. Žvirblaičių sąvartyno rekultivacija. Pradėti Gardų ozo (buvusio žvyro karjero) tvarkymo darbai. Tačiau vis dar problemų kelia be šeiminių likę naudingųjų iškasenų karjerai, bešeimininkiai pastatai. Juose nuolat kasinėjama, kai kur paliekamos šiukšlės, apleisti, griūvantys statiniai ir jų liekanos dako kraštovaizdį. Direkcijos inspektoriai atliko pažeistų žemių ir apleistų statinių inventorizaciją.

2008 m. - 44 karjerai ir užšlamštintos teritorijos apie 30 ha;

2009 m.- 42 karjerai ir užšlamštintos teritorijos apie 26,5 ha;

2010 m.- 42 karjerai ir užšlamštintos teritorijos apie 26,5 ha;

**Apleisti, nenaudojami ir bešeimininkiai ir kraštovaizdį darkantys pastatai.**

**2008 m.** registruoti 20 pastatų, užimantys apie 10,5 ha teritorija;

**2009 m.** registruoti 20 pastatų, užimantys apie 10,5 ha teritorija, Nugriauta 1 apleista (direkcijos išpirkta) sodyba Plokštinės rezervate.

**2010 m.** registruota 20 pastatų, užimantys apie 10,5 ha teritorija;

Plungės raj. savivaldybės administracija yra pradėjusi 20 apleistų statinių įtrauktų VSTT sukurtą registrą pripažinimo bešeimininkiais procedūras.

**Atkurtos (renatūralizuotos) pažeistos teritorijos.**

**2008 m.** pradėtas rekultivuoti **2009 m.** baigtas rekultivuoti 3,5 ha Žvirblaičių sąvartynas;

**2010 m.-** ES sanglaudos lėšomis tvarkoma Plokštinės miško buvusios sovietinės karinės bazės militarizmo muziejaus 1 ha, teritorija;

Vis daugiau senų sodybų yra rekonstruojama, ar atkuriamas. 2010 m. išduotos 30 sąlygų statinių statybai ar rekonstrukcijai, suderinti 43 įvairūs projektai statiniams statyti ir rekonstruoti, 12 kūdrų kasti ir valyti.

Kraštovaizdžio užstatymas kinta nežymiai.

Miškų kraštovaizdžio būklė neblogėjo, tik pastebimas užpelkėjusių plotų didėjimas dėl gausėjančios bebrų populiacijos. Plyni kirtimai, kurie labiausiai keičia kraštovaizdį, nacionalinio parko valstybinių miškų pelkiniuose, užmirkusiuose ir išretėjusiuose medynuose per 2010 m. 11 mėnesių vykdyti 21,6 ha plote (5,3 procento nuo bendro kirtimų ploto).

Nacionalinio parko rezervatinių zonų ir europinės svarbos miško buveinių teritorijoje 1363,7 ha plote (12 procentų nuo bendro nacionalinio parko miško žemės ploto) kirtimai bei kiti miško ūkiniai darbai nevykdyti.

Biologinę įvairovę miškuose išsaugoti padeda parama pagal Lietuvos kaimo plėtros 2007-2013 metų programos 8 priemonę “Natura 2000 išmokos”. Nacionalinio parko direkcija 2010 metais išdavė 79 pažymas miško savininkams, siekiantiems paramos pagal šią priemonę, apie nustatytus veiklos apribojimus Žemaitijos nacionalinio parko ir priskirtose kontroliuoti saugomose teritorijose esančiose miško valdose.

Gamtos paveldo objektų (GPO) būklė gera. Beveik prie visų yra pastatyti informaciniai ženklai. Ne visi GPO pritaikyti lankymui. Intensyviai lankomuose hidrografiniuose GPO (ežerų salose) lankytojai palieka daug šiukšlių, kurias direkcijos darbuotojai nuolat surenka.

Europinės svarbos buveinių būklė nevertinta, nes nebuvo VSTT direktorės 2010-03-02 įsakymu Nr.V-53. patvirtintame “Valstybinio monitoringo, kurį atlieka ST 2010 m priemonių plane”. Vizualiai vertinant pelkių, pievų buveines, pastebėta, kad išliko tos pačios būklės blogėjimo tendencijos

kaip ir 2009 m., nes buveinių užaugimas sumedėjusia augmenija, pelkėse – nendrėmis, tęsiasi. 2010 m. vykdytas europinės svarbos rūšies – jerubės – monitoringas, ataskaita perduota VSTT. Rūšies būklę įvertins mokslinė institucija, atlikusi ŽNPD surinktų duomenų analizę. Kitos europinės svarbos rūšies – gulbės giesmininkės – potencialių perimviečių patikra parodė, kad šios rūšies būklė gera. Atliekant jerubių monitoringą dviejuose skirtingose vietose kartogarfuotos žvirblinės pelėdikės balsai, Tai nauja saugoma gyvūnų rūšis parko teritorijoje.

ŽNP ichtiofaunoje 2007 m. aptikta svetimžemė rūšis - rytinis grūžlelis žmogaus pagalba (įžuvinant kūdras) plinta toliau. ŽNPD prašymu ichtiologų atlikti tyrimai parodė, kad ši rūšis vyrauja dviejuose kūdrose, esančiose Platelių ežero vandens apsaugos zonoje. Trijuose ežeruose atlikti tyrimai parodė, kad juose ši rūšis dar negyvena. Išlieka labai didelė tikimybė, kad po metų kitų rytinis grūžlelis pateks ir į natūralius vandens telkinius.

Rekreacijos poveikis aplinkai (rekreacinės apkrovos tendencijos lankomiausiose vietose, rekreacinė digresija, lankytojų srautų reguliavimo priemonės)

2010 m. lankytojų skaičius Žemaitijos nacionaliniame parke sumažėjo iki 103 365 ir pasiekė 2004 - 2005 metų lygį. Šis rodiklis kaip ir ankstesniais metais skaičiuojamas sumuojant nakvynių skaičių, bilietų į lankomus objektus pardavimą ir viešųjų renginių dalyvių skaičių. Lankytojų skaičiaus sumažėjimą lėmė populiariausių Žemaitijos nacionalinio parko lankomų objektų („Militarizmo ekspozicijos“ ir Platelių dvaro svirno) uždarymas rekonstrukcijos darbams, taip pat sumažėjęs nakvynių skaičius. 2010 m. įrengtas pirmasis ledo skulptūrų parkas ant Platelių ežero pritraukė apie 15 000 lankytojų ir ženkliai padidino viešųjų renginių lankytojų skaičių. Šis renginys 2010 m. pripažintas sėkmingiausia turizmo iniciatyva Lietuvoje ateityje turėtų tapti tradicinis ir padėti mažinti sezoniskumą nacionaliniame parke.

Apskaičiuoti bendrą lankytojų skaičių parke yra sudėtinga, kadangi didžiąją lankytojų srauto dalį sudaro aplinkinių rajonų gyventojai, atvykstantys prie Platelių ežero išsimaudyti, pažvejoti ar pasimėgauti kitais gamtos teikiamais malonumais. Visgi pagrindinis katalizatorius parodantis realią lankytojų apkrovą yra rekreacinės digresijos tyrimai, kurie kaip ir ankstesniais metais buvo atlikti 10 vietų ir visuose užfiksuota maža ir vidutinė digresija. Remiantis jų duomenimis galime įvertinti vietinių žmonių įpročius, kurie mūsų nuomone jau daugelį metų nesikeičia ir vienareikšmiškai priklausomi nuo oro sąlygų.

Bendros lankytojų apkrovos tendencijos Žemaitijos nacionaliniame parke nesikeičia ir yra priklausomos nuo objektyvių priežasčių, tačiau neigiamas poveikis aplinkai nepastebimas. Remiantis lankytojų monitoringo duomenimis ir rekreacinės digresijos tyrimais galime daryti prielaidas, kad rekreacinė talpa yra didesnė nei šiuo metu esamas lankytojų skaičius. Siekiant pritraukti didesnį lankytojų skaičių į Žemaitijos nacionalinį parką 2010 m. buvo pradėti Šaltojo karo muziejaus ir Užgavėnių muziejaus bei Žemaitijos NP gamtos ekspozicijos įrengimo darbai, pradėtas projektuoti Šeirės pėsčiųjų – dviračių takas, bendradarbiaujant su LR Ūkio ministerija, Lietuvos turizmo departamentu, Plungės rajono savivaldybe ir kitomis suinteresuotomis institucijomis parengta Kompleksinės turizmo infrastruktūros bei dviračių turizmo plėtros Plungės rajone programa ir pateiktas investicinis projektas dviračių takų įrengimui aplink Platelių ežerą, pradėta rengti Žemaitijos nacionalinio parko darnaus vystymosi strategija. Kadangi visos išvardintos priemonės bus įgyvendinamos 2011 m., planuojame, kad lankytojų skaičius turėtų pasiekti 2008 m. lygį ir jį viršyti 2012 m.

#### 4. Išvados apie teritorijos būklę:

Žemaitijos nacionalinio parko būklė stabili, nežymiai kintanti dėl intensyvėjančios miškų ūkinės, rekreacinės, urbanistinės veiklos bei vykstančių natūralių gamtinių procesų. Susiformavo smulki žemėvaldos ir žemėnaudos struktūra. Besišliejančiose prie miškų ir kitose atokesnėse, drėgnesnėse vietose buvę ariamos ar ganomos žemės sklypai apleidžiami, užželia mišku, melioraciniuose kanaluose įsikuria bebrai.

Per paskutinius tris metus parko teritorijoje buvo įrengti du aptvarai elniams auginti. Į direkiją kreipėsi ir daugiau besidominčių informacija ir galimybės šią veiklą vystyti ne tik parko, bet ir valstybinių draustinių teritorijose. Sparti šių ūkių plėtra, dėl specifinių aptvarų ir biologinių laikomų gyvūnų reikalavimų, ateityje gali turėti reikšmingą poveikį kraštovaizdžio formavimui.

## 2. DIREKCIJOS STRUKTŪRA

Padaliniai (skyriai, centrai, kt.)	Pareigybės pavadinimas (valstybės tarnautojo pareigybės lygis ir kategorija)	Faktiškai dirbančiųjų skaičius*	
		valstybės tarnautojų	darbuotojų dirbančių pagal darbo sutartį
	Direktorius (A 14)	1	
	Direktoriaus pavaduotojas (A 13)	1	
Kraštotvarkos ir informacijos skyrius	Skyriaus vedėjas (A11)	1	
	Vyriausiasis specialistas (A 8)	1	
	Vyriausiasis specialistas (inspektoriaus funkcijoms vykdyti) (A 8)	2	
	Vyresnysis specialistas (inspektoriaus funkcijoms vykdyti) (A 7) (0,5 etato)	1	
	Specialistas		1
	Lankytojų centro administratorius		1
	Ekologinio ugdymo centro administratorius		1
	Specialistas (gidas) (vasaros sezonui)		0
Gamtos skyrius	Skyriaus vedėjas (A 11)	1	
	Vyriausiasis specialistas (A 8)	1	
	Vyresnysis specialistas (A 7)	1	
Kultūros paveldo skyrius	Skyriaus vedėjas (A 11)	1	
	Specialistas		1
	Kultūrologas (0,5 etato)		2
	Amatų meistras		1
Finansų ir bendrujų reikalų skyrius	Skyriaus vedėjas (A11)	1	
	Skyriaus vedėjo pavaduotojas (ūkio reikalams)		1
	Vyriausiasis specialistas (A 7)	1	
	Specialistas (1 etatas)		2
	Referentas		1
	Pagalbinis darbininkas (5 etatai)		7
	Pagalbinis darbininkas sezoniniams darbams (3 etatai)		2
Bendrujų reikalų skyrius	Sargas (iki 2011-01-13)		1
<b>Viso</b>		34	

\* Pateikiami ataskaitinių metų gruodžio 31 d. duomenys

*P.s. 2009 m. liepos mėnesį pradėta reorganizacija, kurią pilnai planuojame užbaigti 2011 m. pradžioje (dvi darbuotojos yra atostogose vaikui prižiūrėti kol jam sueis treji metai). Patvirtintame pareigybių sąraše – 31 etatas : 12,5 valstybės tarnautojų pareigybių ir 18,5 darbuotojų, dirbančių pagal darbo sutartį, pareigybių.*

### 3. JUNGTTINĖS TARYBOS VEIKLA

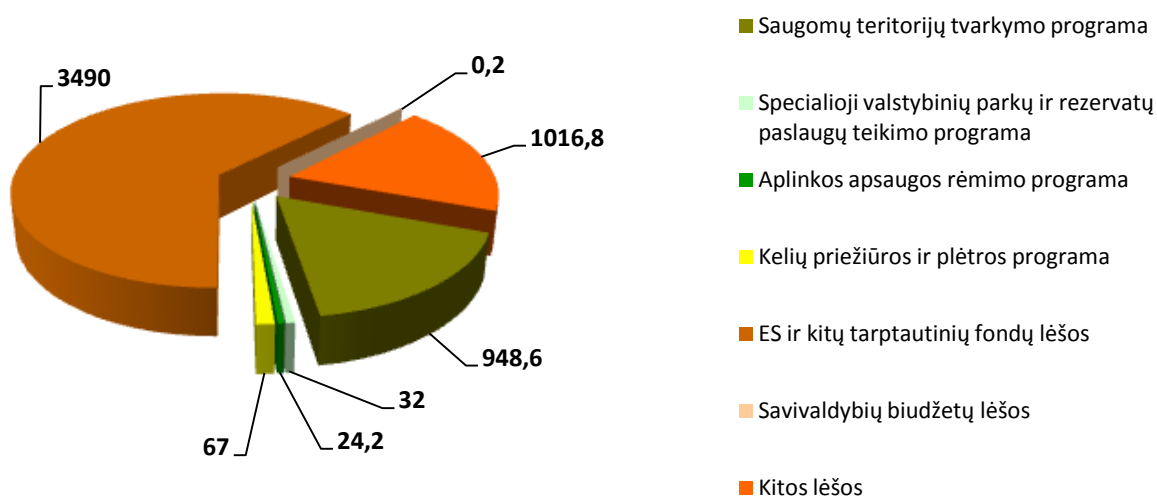
Jungtinės tarybos nariai: (vardas, pavardė)	Institucija, pareigos
G.Norvaišas	Žemaitijos nacionalinio parko direktorius
E.Lapukienė	Plungės rajono savivaldybės merė
A. Krauleidis	Plungės rajono savivaldybės administracijos direktorius
S. Sidabras	ŽNPD direktoriaus pavaduotojas
S. Vyšniauskas	ŽNPD vyr. specialistas
A.Razguvienė	ŽNPD finansų ir bendrųjų reikalų skyriaus vedėja
A. Kuprelytė	ŽNPD kultūros paveldo skyriaus vedėja
M. Jankauskienė	ŽNPD gamtos skyriaus vedėja
G. Kukanauskas	ŽNPD kraštotvarkos ir informacijos skyrius
	Skuodo rajono savivaldybės atstovas
	Telšių apskrities viršininko administracijos atstovas
	Klaipėdos apskrities viršininko administracijos atstovas
	VĮ Telšių miškų urėdijos atstovas

Per metus įvyko vienas jungtinės tarybos posėdis kuriame institucijų atstovai supažindinti su prasidėjusiomis Žemaitijos nacionalinio parko ribų ir tvarkymo plano rengimo procedūromis.

Visi aktualūs direkcijos veiklos, teritorijos tvarkymo ir kiti klausimai buvo sprendžiami betarpiškai ir tiesiogiai bendradarbiaujant su Plungės savivaldybės administracijos direktoriumi, mere, seniūnijų seniūnais, VĮ Telšių miškų urėdijos urėdu. Jungtinės tarybos nariai buvo kviečiami į Direkcijos organizuojamus renginius, parodas, susitikimus kurių metu ir būdavo aptariami kiti svarbūs veiklos klausimai.

Svarstyti klausimai	Priimti sprendimai
1. Žemaitijos nacionalinio parko ribų ir tvarkymo plano rengimas	Supažindinti institucijų atstovai su prasidėjusiomis procedūromis;
2. Paraiškos teikimas, amatų centro įkūrimo Platelių dvaro svetainės patalpose	Pateikta paraiška finansavimui gauti, pasirašyta partnerystės sutartis;
3. Turizmo plėtra Plungės rajone	Rengiama galimybių studija, dviračių tako Plugė – Plateliai projekto perspektyvos;

### 4. VALSTYBĖS BIUDŽETO IR KITOS GAUTOS LĖŠOS (tūkst. Lt)



## II. DIREKCIJOS VEIKLA

### 5. TERITORIJOS ANALIZĖ IR PLANAVIMAS

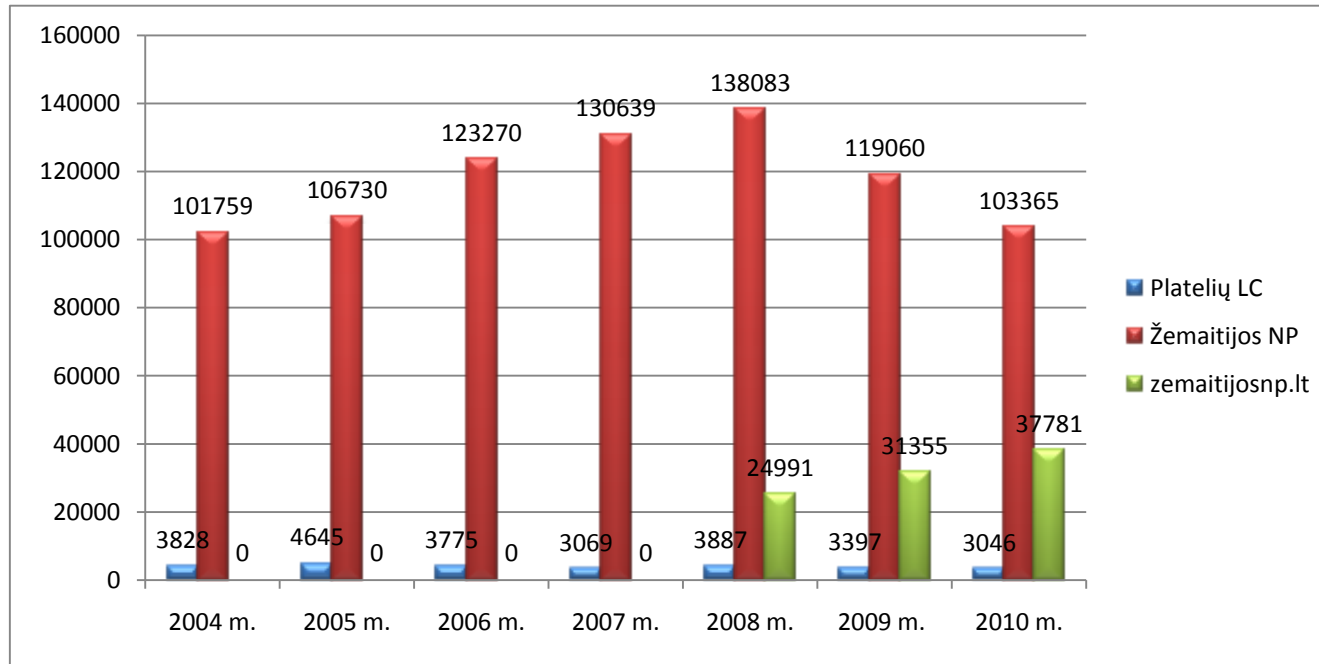
#### 5.1. TAIKOMŲJŲ TYRIMŲ IR STEBĖSENOS (MONITORINGO) ORGANIZAVIMAS IR VYKDYMAS

Eil. Nr.	Tyrimų pavadinimas	Tyrimų pradžia ir pabaiga	Tyrimus atlikusi organizacija, vykdytojas	Rezultatai
<i>Kraštovaizdžio, biologinės įvairovės tyrimai ir stebėseną (monitoringas)</i>				
1.	Valstybinė aplinkos monitoringo 2005–2010 metų programa. Rekreacijos poveikis aplinkai, pagal Valstybinę aplinkos monitoringo 2005–2010 metų programą.	I-IV	ŽNPD Kraštotvarkos ir informacijos skyrius	Įvertinta lankymo apkrova, lankytojų poveikis gamtinei aplinkai (rekreacinė digresija), lankymui pritaikytų objektų ir teritorijų skaičius
2.	Saugomų augalų rūšių inventorizaciniai tyrimai	II-III	ŽNPD (Gamtos skyrius)	Patikrinta 17 LRK augalų rūšių 33 žinomos radimvietės, atrasta 13 LRK rūšių 63 naujos radimvietės.
3.	Juodųjų gandrų ir plėšriųjų paukščių lizdaviečių inventorizaciniai tyrimai ŽNP	I-IV	ŽNPD (Gamtos skyrius)	Patikrinti du žinomi juodųjų gandrų lizdai (nė viename gandrai neperėjo) ir 44 plėšriųjų paukščių lizdai. Užimta 19 lizdų, perėjo: 1 jūrinis erelis, 3 - vapsvaėdžiai, 14 - p suopių, 2 vištvanagiai. Iš 44 patikrintų plėšriųjų paukščių lizdų 11 - dirbtinių lizdų, dviejuose jų perėjo 1 vištvanagis ir 1 p.suopis.
4.	Gulbių giesmininkų perimviečių apskaita	II-III	ŽNPD (Gamtos skyrius)	Patikrinta 10 potencialių gulbių giesmininkų perimviečių. Gulbės giesmininkės perėjo 4-iose bebravietėse.
5.	Smulkiųjų uoksinių paukščių apskaitos inkiluose	II-III	ŽNPD (Gamtos skyrius)	Patikrinti 187 inkilai, 118 jų buvo užimti: 44 inkiluose perėjo zylės (24%), 36-(24%) m.musinukės, 2 (2%) - bukučiai, šikšnosparnių, pelių, miegapelių veiklos žymių rasta 26(14%) inkiluose; bitiniai plėviasparniai buvo užėmę 10 (5%) inkilų.
6.	Jerubių valstybinis monitoringas PAST „Žemaitijos nacionalinis parkas, LTPLUB001”	II ir III	ŽNPD (Gamtos skyrius)	Monitoringas vykdytas 8 poligonuose, po 3 kartus kiekviename. Ataskaita pateikta VSTT.
7.	Pilkųjų meletų valstybinis monitoringas PAST „Plinkšių miškas, LTMAZB001“	I-II	ŽNPD (Gamtos skyrius)	Monitoringas vykdytas 3 maršrutuose, kiekviename 2 kartus. Ataskaita pateikta VSTT.

8.	Lūšių valstybinis monitoringas BAST „Žemaitijos nacionalinis parkas, LTPLU0009”	I	ŽNPD (Gamtos skyrius)	Monitoringas vykdytas viename maršrute (12 km), 2 kartus. Ataskaita pateikta VSTT.
9.	Lūšių valstybinis monitoringas BAST „Rietavo miškai, LTPLU0010“ teritorijoje.	I	ŽNPD (Gamtos skyrius)	Monitoringas vykdytas dviejuose maršrutuose (Aukštojo tyro -18 km); Reiskių tyro – 20 km), 2 kartus. Ataskaita pateikta VSTT.
10.	Ichtiologiniai rytinio gruzlelio ( <i>Pseudorasbora parva</i> ) tyrimai	III	GTC Ekologijos institutas	Tyrimai atlikti Platelių, Ilgio, Pakastuvos ež. Ir dviejose privačiose kūdrose, siekiant išsiaiškinti rytinio gruzlelio – svetimžemės žuvų rūšies – paplitimą ŽNP.
11.	Miegapelėms skirtų inkilų užimtumo apskaita	III	ŽNPD (Gamtos skyrius)	Rugsėjo mėnesį patikrinti 24 inkilai, skirti miegapelėms, 4 iš jų rasti miegapelių lizdai, bet pačių miegapelių nerasta. 1 miegapelė (dar miegojo lizde) rasta Beržų rago inkilų, skirtų smulkiesiems uoksiniams paukščiams barelyje, 21 inkile, dar 1 rasta Liepijų barelyje, 2 - Užtaškių barelyje. .
12.	Plokštinėje šikšnosparniams skirtose žiemavėtose	I ir IV	ŽNPD (Gamtos skyrius)	2010-01- 14 1 rūsyje rasta 3 rud. ausyliai, 7 šiaurini šikšniai; 2 rūsyje rasta: 1 šiaurinis šikšnys; 3 rūsyje rasta 3 š. Šikšniai; 2010-03-23 1 rūsyje rasta 14 šiaurinių šikšnių; 2 rud. ausyliai; 2 rūsyje –1 rud. ausylis; 3 rūsyje – 1 rud. ausylis; 1 š.. šikšnys. 2010-11-05 (dar šilta, skriado vabzdžiai) 3 rūsyje rastas 1 rud. ausylis, o 11-04 VMI darbuotojai matė 2 r. ausylius.. Paukščiams skirtuose inkiluose, rezervate – 1 inkile rud. ausylis, 1 inkile -Natuzijaus šikšniukai; Liepijos miške – 1 inkile –natuzijaus šikšniukai.
13.	Natura 2000 teritorijos – LTPLU0014 „Vainaičių tyras” retų rūšių ir buveinių tyrimai	II	ŽNPD (Gamtos skyrius)	Tyrimai atlikti įteisintoje NATURA 2000 teritorijoje LTPLU0014. Rasta RK bendrija švylinis kūlingynas, yra daug vertingų miško bei pelkių buveinių.
<b>Gamtos ir kultūros paveldo kompleksų ir objektų tyrimai</b>				

1.	Paparčių kaštono pasiūlymas įteisinti gamtos paveldo objektu	I	ŽNPD (Gamtos skyrius)	ŽNP buferinėje zonoje Skuodo r. sav., Barstyčių sen., Paparčių km. Augantis kaštonas apžiūrėtas, apmatuotas, nupaveiksluotas, aprašytas pagal keliamus reikalavimus, paruošta ortofoto schema, visi dokumentai suderinti su žemės savininku, valstybinėmis institucijomis ir pateikta VSTT, pasiūlant šį medį paskelbti botaniniu gamtos paveldo objektu. 2010-07-30 AM įsakymu Nr. D1-675 įteisintas botaniniu gamtos paveldo objektu.
2.	Platelių dvaro sodybos archeologiniai tyrimai	2010 m. gegužės mėn.	Klaipėdos universitetas (K.Perminas)	Ataskaita ruošiamą
<b>Kiti tyrimai, stebėjimai</b>				
1.	Patikros / tyrimai pagal priemonę „Natura 2000 išmokos“	Nuo 2010-01-01 iki 2010-07-12	Kraštotvarkos ir informacijos skyriaus vyr specialistas Stanislovas Vyšniauskas	79 pažymos
2.	ŽNP lankytojų interesų (informacinių poreikių) tyrimas	I-IV	ŽNPD kraštotvarkos ir informacijos skyrius	Užregistruotas 6788 Platelių lankytojų centro lankytojų ir kitų interesantų informacinis poreikis (interesas), atlikta jų apskaita ir analizė. Panašūs tyrimai atliekami nuo 2002 m.
3.	Etnografiniai tyrimai „Žemaičių mityba“	2010 m I-IV ketv.	Kultūros paveldo skyrius	Apklausti 7 respondentai, tyrimai bus tęsiami 2011 m.
4.	Etnografiniai tyrimai „Užgavėnių tradicijos Platelių apylinkėse“	2010 m I-IV ketv.	ŽNPD kultūros paveldo skyrius	Apklausta 13 respondentų, tyrimai bus tęsiami 2011 m..
5.	Etnografiniai tyrimai „Tradicinis žemaičių folkloras“	2010 m. I- IV ketv.	ŽNPD kultūros paveldo skyrius	Apklausti 3 respondentai, tyrimai bus tęsiami 2011 m..
6.	Etnografiniai tyrimai „Trijų karalių tradicija Platelių krašte“	2010 m. I- IV ketv.	ŽNPD kultūros paveldo skyrius	Apklausti 4 respondentai, tyrimai bus tęsiami 2011 m.
7.	Etnografiniai tyrimai „Senieji Žemaičių Kalvarijos kalnai“	2010 m. I ketv.	ŽNPD kultūros paveldo skyrius	Apklausta 10 respondentų, įrašyti Žemaičių Kalvarijos kalnai (Plateliai)
8.	Etnografiniai tyrimai „Pokaris Platelių apylinkėse“	2010 m. I- IV ketv.	ŽNPD kultūros paveldo skyrius	Apklausti 4 respondentai, tyrimai bus tęsiami 2011 m.
9.	Etnografiniai tyrimai „Platelių apylinkių vietovardžiai“	2010 m. I- IV ketv.	ŽNPD kultūros paveldo skyrius	Apklausti 3 respondentai, tyrimai bus tęsiami 2011 m.
10.	Etnografiniai tyrimai „Velykos“	2010 m. I- IV ketv.	ŽNPD kultūros paveldo skyrius	Apklausti 6 respondentai, tyrimai bus tęsiami 2011 m.

## Saugomos teritorijos lankymo apkrova



Žemaitijos nacionalinio parko Platelių lankytojų centre lankytojus skaičiuojame juos registruojant interesų ir poreikų žurnale. 2010 m. duomenys pateikiami gruodžio 1 dienai.

## 5.2. STRATEGINIO IR TERITORIJŲ PLANAVIMO DOKUMENTŲ, TECHNINIŲ PROJEKTŲ, KITOS PROJEKTINĖS DOKUMENTACIJOS RENGIMO ORGANIZAVIMAS

Eil. Nr.	Dokumento pavadinimas	Užsakovas	Vykdytojas	Finansavimo šaltinis	Direkcijos vaidmuo rengiant dokumentus (organizavimas, pastabų teikimas, konsultavimas, kt.)
<i>Strateginio planavimo dokumentai*</i>					
1.	Kompleksinės turizmo infrastruktūros bei dviračių turizmo plėtros atvira rajone programa	LR Ūkio ministerija	Žemaitijos nacionalinio parko direkcija, Plungės rajono savivaldybė, Plungės verslo ir turizmo informacijos centras	Biudžeto lėšos	Žemaitijos nacionalinio parko direkcijos specialistai bendradarbiaudami su kitų vietos institucijų specialistais parengė programą. Programa parengta siekiant gauti lėšų turizmo infrastruktūros plėtrai Žemaitijos nacionaliniame parke.
2.	Gamtotvarkos planas „Žemaitijos NP dalis vandens ūkio zonos ir dalis Laumalėnkos hidrografinio draustinio – Platelių ežeras“	VSTT	VšĮ Gamtos paveldo fondas	ES SF ir LR bendrojo finansavimo lėšos	ŽNPD gamtininkai atliko Platelių ežero pakrančių užžėlimo vertinimą natūroje kartografuodami viršvandeninės augmenijos plotus; teikė kitą su GP rengimu susijusią informaciją.
3.	Gamtotvarkos planas „Žemaitijos NP Liepjos ir Šeirės kraštovaizdžio draustiniai“	VSTT	VšĮ Gamtos paveldo fondas	ES SF ir LR valstybės biudžeto lėšos	ŽNPD gamtininkai atliko Europos Bendrijos svarbos buveinių ir saugomų rūšių inventorizaciją teritorijose, kartografavimą, aprašė teritorijų biologines ypatybes (florą, fauną, grybiją) ir teikė kitą su GP rengimu susijusią informaciją.
4.	Gamtotvarkos planas „Žemaitijos NP Juodupio botaninis draustinis“	VSTT	VšĮ Gamtos paveldo fondas	ES SF ir LR valstybės biudžeto lėšos	ŽNPD gamtininkai atliko Europos Bendrijos svarbos buveinių ir saugomų rūšių inventorizaciją teritorijoje, kartografavimą, aprašė teritorijos biologines ypatybes (florą, fauną, grybiją) ir teikė kitą su GP rengimu susijusią informaciją.
5.	Retų rūšių apsaugos bei invazinių rūšių gausumo reguliavimo veiksmų planų parengimas	AM	GTC Botanikos ir Ekologijos institutai	ES SF ir LR bendrojo finansavimo lėšos	ŽNPD teikė informaciją rengiamiems veiksnių planams (apie gausialapį lubiną, lūšį, kraujalakinį melsvį, juodąjį gandrą dalyvavo atliekant tyrimus Uošnos upėje, kuri yra atrinkta kaip potenciali vijūnų buveinė)

6.	Ataskaitų už GP numatytų darbų atlikimą rengimas ir duomenų bazės pildymas	VSTT	ŽNPD	LR valstybės biudžeto lėšos	ŽNPD teikė ataskaitą apie GP numatytų darbų atlikimą, pildė gamtotvarkos darbų duomenų bazę.
7.	Lėšų ir žmogiškųjų išteklių poreikio pagrindimas GP	VSTT	ŽNPD	LR valstybės biudžeto lėšos	ŽNPD atliko išsamius skaičiavimus dėl lėšų ir žmogiškųjų išteklių poreikio atvirtintiems ir nepatvirtintiems GP ir tvarkymo programoms
8.	Patvirtintų GP (Aukštojo tyro ir Siberijos) tikslinimas	VSTT	ŽNPD	LR valstybės biudžeto lėšos	ŽNPD parengė Aukštojo tyro ir Siberijos pelkės GP tikslinimo ataskaitas, pateikė pasiūlymus dėl GP patikslinimo
9.	Žemaitijos nacionalinio parko direkcijos 2011 m veiklos planas	VSTT	ŽNPD	LR valstybės biudžeto lėšos	
10.	Kontrolės programa	VSTT	ŽNPD	LR valstybės biudžeto lėšos	
<b>Teritorijų planavimo dokumentai**</b>					
1.	Žemės sklypų, esančių prie Šarnelės piliakalnio ir Gegrėnų archeologinio komplekso formavimas žemėtvarkos projektais.	Žemaitijos NPD	Plungės rajono savivaldybė	Plungės rajono savivaldybės lėšos	Sklypai formuojami siekiant įrengti automobilių stovėjimo aikšteles prie Šarnelės piliakalnio ir Gegrėnų archeologinio komplekso
2.	Sklypo Ž.Kalvarijos sen. Gečaičių k. formavimas ir kadastriniai matavimai	ŽNPD	UAB „Viriga“	Valstybės biudžeto lėšos	Pirkimo sąlygų, sutarties rengimas; viešųjų pirkimų procedūrų vykdymas. Sklypo plano rengėjų konsultacijos, derinimas.
3.	Sklypo prie Platelių ežero hidrorenginių kadastriniai matavimai detaliojo plano pagrindu	ŽNPD	UAB „Geolinija“	Valstybės biudžeto lėšos	Pirkimo sąlygų, sutarties rengimas; viešųjų pirkimų procedūrų vykdymas. Sklypo plano rengėjų konsultacijos, derinimas.
<b>Statinių techniniai, supaprastinti projektai</b>					

1.	Šeirės pėsčiųjų – dviračių tako, pritaikyto neįgaliesiems techninio projekto parengimas	Žemaitijos NPD	UAB „Kel-projektas“	Vietinių kelių priežiūros ir plėtros programa	Direkcija buvo šio projekto užsakovas ir pirkimo procedūrų organizatorius.
2.	Siberijos pelkės natūralaus hidrologinio režimo atkūrimo supaprastinto projekto parengimas	VSTT	AB „Šiaulių hidroprojek-tas“	ERPF ir LR valstybės biudžeto lėšos	Teikta su projekto parengimu susijusi informacija, pastabos.
3.	Platelių ežero hidrologinio rekonstrukci-jos techninio projekto parengimas	VSTT	UAB „Hi-droprojek-tas“	ERPF ir LR valstybės biudžeto lėšos	Pirkimo sąlygų, sutarties rengimas ir derinimas, viešųjų pirkimų procedūrų vykdymas. Teiktos pastabos aplinkosauginei, ir techninei ataskaitai ir projektiniams pasiūlymams.
<b><i>Kiti projektai</i></b>					
1.	Žemės sklypo Mikytuose kadastriniai matavimai ir automobilių stovėjimo aikštelės teisinė registracija	Žemaitijos NPD	UAB „Plungės matininkai“	Biudžetas	Matavimai atliekami registruojant žemės sklypą ir Mikytų automobilių stovėjimo aikštelę
2.	Žemės sklypo Paušniuose kadastriniai matavimai	Žemaitijos NPD	UAB „Plungės matininkai“	Pajamos už paslaugas, ES lėšos	Matavimai atliekami registruojant žemės sklypą ir Paušnių automobilių stovėjimo aikštelę
3..	Paraiška aplinkos apsaugos rėmimo programos lėšoms gauti	VSTT	ŽNPD	AARP	Parengta ir išsiusta VSTT paraiška su būtina finansavimui dokumentacija dėl gamtotvarkinių darbų, pažeistų teritorijų, gamtos paveldo objektų sutvarkymo finansavimo iš AARP.
4.	Pasiūlymai-paraiška dėl Europos ekonominės erdvės ir Norvegijos finansinių mechanizmų naujo paramos laikotarpio	AM	ŽNPD	EEE ir Norvegijos FM	Pateikti pasiūlymai su priedais dėl 2 projektų ( Degraduojančių pievų ir pelkių bei Šventorkalnio pritaikymo turizmui) įtraukimo

5..	Medžioklė- tvarkos projektas VI Telšių miškų urėdijos teritorijai	AM	LŽŪU	AARP	ŽNPDP teikė pasiūlymus, pastabas, dalyvavo svarstymuose, susitikimuose
-----	--	----	------	------	---

\* Įskaitant gamtotvarkos planus

\*\* Prie teritorijų planavimo dokumento pavadinimo nurodomas planavimo dokumento tipas (bendrasis, specialusis, detalusis)

### 5.3. TERITORIJŲ PLANAVIMO DOKUMENTŲ, STATINIŲ PROJEKTŲ IR KITŲ DOKUMENTŲ NAGRINĖJIMAS

<i>Teritorijų planavimo dokumentai</i>			
1.	Pasiūlymų sąlygoms teritorijų planavimo dokumentams rengti pateikimas:	Išduotos sąlygos	Neišduotos sąlygos
	Bendrojo planavimo dokumentams	0	0
	Specialiojo planavimo dokumentams:	2	1
	Detaliojo planavimo dokumentams	5/4	1
2.	Teritorijų planavimo dokumentų derinimas:	Pritarta	Nepritarta
	Bendrojo planavimo dokumentams	0	0
	Specialiojo planavimo dokumentams:	1	0
	-žemėtvarkos projektams	6	0
	Detaliojo planavimo dokumentams		
<i>Statinių projektai</i>			
		Išduotos sąlygos	Neišduotos sąlygos
3.	Sąlygų statinių projektams rengti išdavimas	30	3
		Pritarta	Nepritarta
4.	Pritarimas statinių projektams	43	1
5.	<b><i>Kiti dokumentai</i></b>		
	Miškotvarkos projektams	24	0
	Žemės sklypų formavimo ir kadastrinių matavimų dokumentams (dėl reikiamų specialiųjų žemės ir miško naudojimo sąlygų įrašymo)	110	0
	kūdrų kasimas/ valymas	6/6	0
	stogo dangos keitimas	7	0

Neišduoti pasiūlymai, sąlygos :

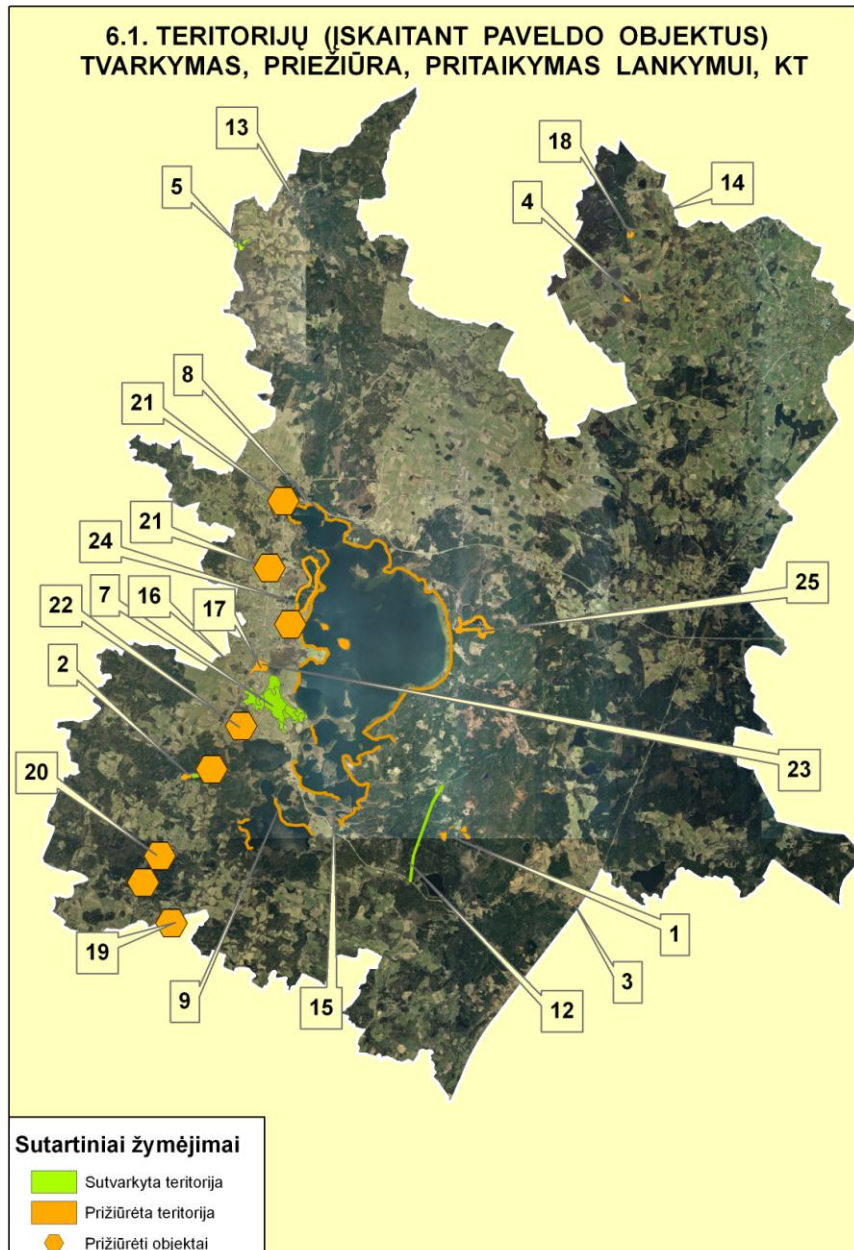
- 1 detaliam planui rengti, nes nepatenka nei į parko, nei į apsaugos zoną;
- vėjo jėgainių išdėstymo Plungės r. specialiajam planui rengti, nes nebuvo pateikti duomenys reikšmingumui NATURA 2000 teritorijoms nustatyti;
- statinių statybai: 2 statiniai nepatenka nei į parko, nei į apsaugos zoną; statyba viršytų leistiną užstatymo plotą Ž.Kalvarijos urbanistiniame draustinyje;

Nepritarta statinių statybai:

- nederinta nesudėtingo statinio statyba botaniniame draustinyje;

## 6. TERITORIJŲ APSAUGA IR TVARKYMAS

### 6.1. TERITORIJŲ (ĮSKAITANT PAVELDO OBJEKTUS) TVARKYMAS, PRIŽIŪRA, PRITAIKYMAS LANKYMUI, KT.



#### Žemaitijos nacionalinio parko teritorija:

1. Vienmečių krūmų, medžių atžalų ir žolės šienavimas, biomasės išnešimas Plokštinės gamtiniame rezervate, siekiant išsaugoti LRK augalų, ES svarbos buveines bei vykdyti 2007 m. įgyvendinto projekto “Plokštinės miško tvarkymas” darbų tęstinumą ( 9 ha).
2. Vienmečių krūmų, medžių atžalų ir žolės šienavimas, biomasės išnešimas “7230 Šarmingos žemapelkės” buveinės išsaugojimo tikslais Velėnijos pelkėje (4,1 ha).
3. Pievos šienavimas ir biomasės išgabenimas iš tvarkomos teritorijos mažojo, šakotojo, paprastojo varpenių augimvietės išsaugojimo tikslais Jogaudų km. (0,8 ha).
4. Pievos šienavimas ir biomasės išgabenimas iš tvarkomos teritorijos Ertenio telmologiniame draustinyje tetervinų tuokvietės išsaugojimo tikslais (2,5 ha).
5. Pievų šienavimas ir biomasės išgabenimas iš tvarkomos teritorijos Mikytų kraštovaizdžio draustinyje sibirinio vilkdalgio, vyriškosios gegužraibės augimviečių, Lietuvos raudonosios knygos vabzdžių, griežlės gyvenamosios aplinkos išsaugojimo tikslais (4,2 ha).
6. Aukštojo tyro gamtotvarkos plano priemonių įgyvendinimas: iškirsta sumedėjusi augmenija, nušienauta, pašalinta biomasė 6,6 ha plote.
7. Siberijos pelkės gamtotvarkos plano priemonių įgyvendinimas: nendrynų, sumedėjusios augalijos atžalų, žolinės augmenijos šienavimas ir biomasės išgabenimas iš tvarkomos teritorijos (31,8 ha).

8. Platelių ežero pakrantės priežiūros darbai: rinktos šiukšlės (15 ha). Ežeras priklauso europinės svarbos buveinės tipui 3140 Ežerai su menturdumblių bendrijomis. Tvarkymo darbai vykdyti talkos metu (Akcija "Darom 2010"). Dalyvavo ŽNPD, Plungės policijos komisariato, VĮ Telšių MU, Plungės AAA darbuotojai, Platelių gimnazijos mokiniai.

9. Rinktos šiukšlės Ilgio ežero pakrantėje (0,5 ha).

10. Gamtos paveldo objektų priežiūra (8 vnt.): rinktos šiukšlės, pastatyti 2 informaciniai ženklai, nušienauta gamtos paveldo objektų apsaugos teritorija. Iš viso prižiūrėta apie 7 ha.

11. Išvalyti, suremontuoti 150 inkilai paukščiams.

12. Direkcijos daugkarnių prašymų, skaičiavimų, įkalbinėjimų dėka Vakarų skirstomieji tinklai orinę 10 kV elektros liniją (2,5 km), kertančią Plokštinės gamtinį rezervatą, savo lėšomis paklojo požeminiu kabeliu. Tai sumažins neigiamą įtaką rezervate esančioms buveinėms bei rūšims.

13. Mikytų alkakalnio tvarkymas (ŽNPD, VĮ Telšių miškų urėdija) - menkiaverčių krūmų kirtimas (0,3 ha), informacinės sistemos atnaujinimas.;

14. Šarnelės piliakalnio tvarkymas (ŽNPD) - šienavimas (0,3 ha);

15. Laumalenkų žydų genocido kapinių tvarkymas (ŽNPD) - šienavimas (0,1 ha);

16. Platelių žydų genocido kapinių tvarkymas (Platelių seniūnija, ŽNPD, Platelių gimnazija) - šienavimas (0,3 ha);

17. Platelių dvaro sodybos želdinių tvarkymas, šienavimas (ŽNPD) - šienavimas, menkiaverčių krūmų, sausuolių kirtimas (9 ha);

18. Poeto V.Mačernio kapo ir vizijų kelio tvarkymas (ŽNPD) - šienavimas (šienauta du kartus 0,3 ha), informacinės sistemos atnaujinimas, menkiaverčių krūmų, sausuolių valymas;

19. Tautodailininko St.Riaubos tėviškės tvarkymas (ŽNPD) - šienavimas, želdinių tvarkymas ( 0,05 ha);

20. St.Riaubos kelio skulptūrų tvarkymas (ŽNPD) – šienavimas ( 0,01 ha);

21. Užpelkių piliakalnio, Medsėdžių k.kapinių, Visvainių k. kapinių (Platelių seniūnija, ŽNPD) - šienavimas, menkiaverčių krūmų kirtimas (0,1 ha.).

22. Beržoro Kristaus kančios kelio tvarkymas (ŽNPD, privatūs asmenys) – šienavimas ( 0,5 ha);

23. Giliuko – kaštoniuko tako šienavimas ( kartu su Platelių dvaro parku – 9,0 ha);

24. Šeirės gamtos tako šienavimas (0,6 ha)

25. Paplatelės pažintinio tako šienavimas (0,3 ha)

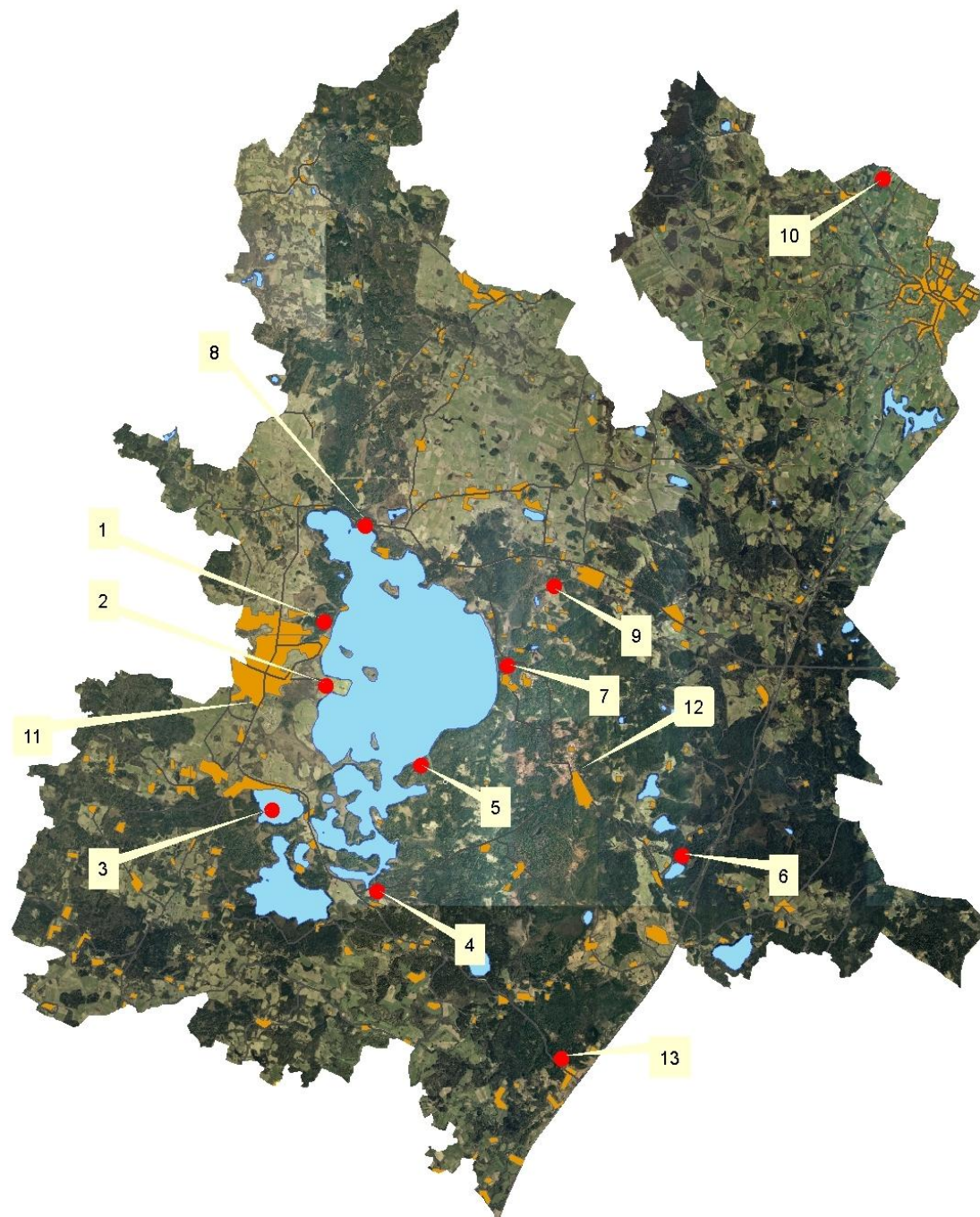
26. Platelių apžvalgos vietos priežiūra ir tvarkymas (0,3 ha)



## 6.2. INFRASTRUKTŪROS OBJEKTŲ ĮRENGIMAS IR PRIEŽIŪRA

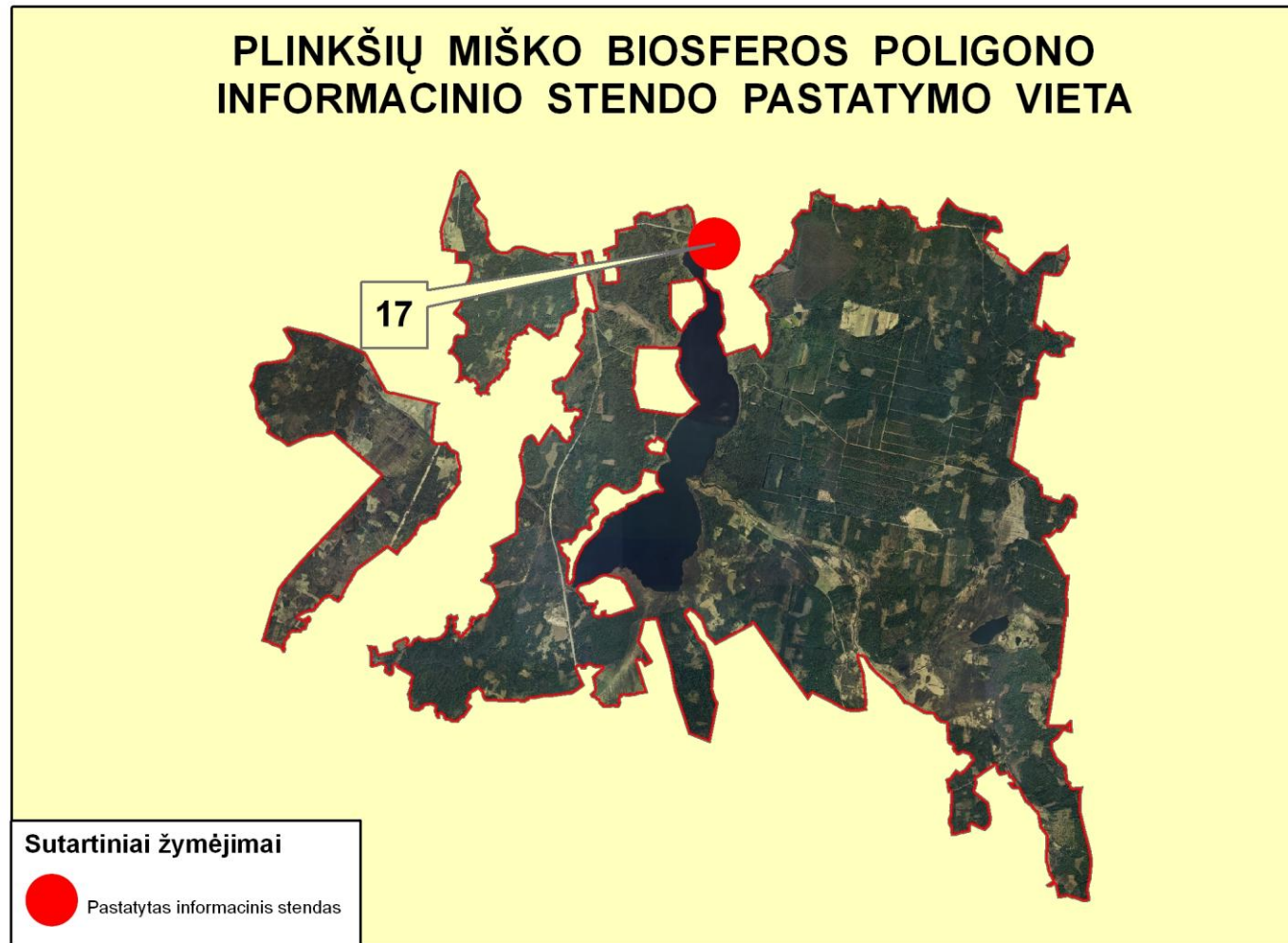
### Žemaitijos nacionalinio parko teritorija:

1. Atnaujinta 20 vnt. Šeirės pažintinio tako stendų informacinės medžiagos, atstatyti 6 vnt. Informacinių stendų.
2. Įrengti draudžiamieji kelio ženklai nr. 312 siekiant riboti transporto eismą Šventorkalnyje.
3. Pastatytas informacinis stendas Beržoro ež. saloje.
4. Pastatytas informacinis stendas prie Babrungo ištakų.
5. Pastatytas informacinis stendas prie Plokščių miško eglės.
6. Pastatytas informacinis ženklas prie Skyplaičių ež.
7. Pastatytas informacinis ženklas prie Paplatelės regyklos.
8. Pastatytas informacinis ženklas prie Platelių ežero.
9. Paplatelės pažintinio tako priežiūra.
10. Gardų ozo tvarkymo darbai (įrengta 200 m<sup>2</sup> automobilių stovėjimo aikštelė)
11. Pagal projektą "Buvusios Platelių dvaro sodybos atstatymas, restauravimas ir pritaikymas viešiesiems turizmo poreikiams", rekonstrukcijos ir pritaikymo ekspozicijoms, lauko inžinerinių tinklų, teritorijos sutvarkymo bei muziejinių ekspozicijų įrengimo darbų per 2010 m. 11 mėnesių atlikta už 1,96 mln. litų (73,08 % projekte numatytų darbų).
12. Šaltojo karo“ muziejaus ir jo aplinkos infrastruktūros įrengimo, statybos, ekspozicijų įrengimo ir montavimo darbams finansuojamiems ES regioninės plėtros fondo VP3-1.3-ŪM-01-V priemonės „Ekologinio (pažintinio) turizmo, aktyvaus poilsio ir sveikatos gerinimo infrastruktūros kūrimas ir plėtra“, skirta 5,46 mln. Per 2010 m. 05-11 mėn. atlikta darbų už 2,38 mln. Lt.
13. Pradėta tvarkyti Paušnių automobilių stovėjimo aikštelė (2010 m. atlikta 30% darbų už 30 000 litų)

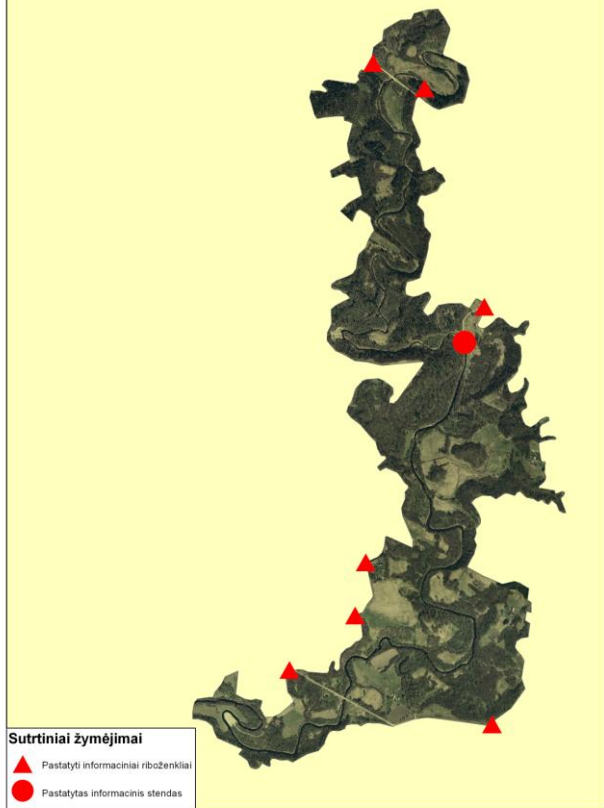


## Priskirtos teritorijos:

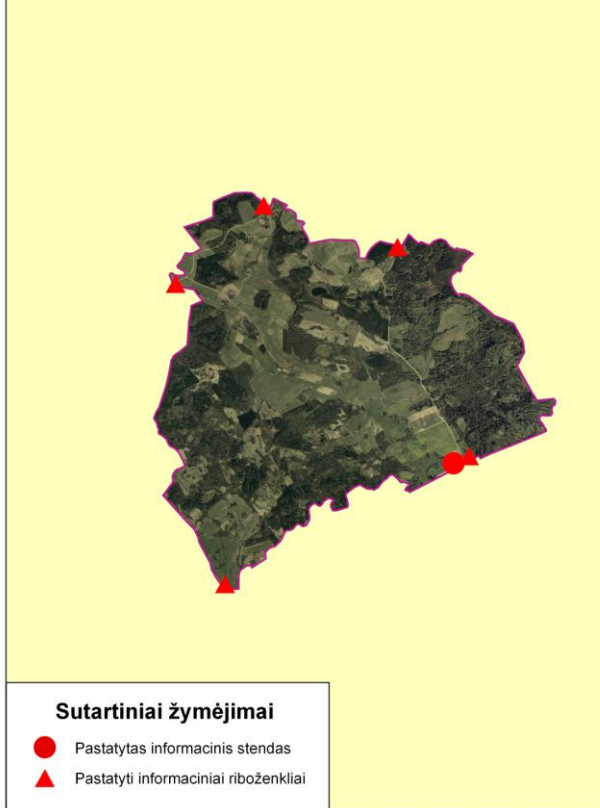
14. Pastatytas 1 informacinis stendas ir 5 informaciniai riboženkliai prie Vilkaičių valstybinio geomorfologinio draustinio.
15. Pastatytas 1 informacinis stendas ir 6 informaciniai riboženkliai prie Gandingos valstybinio kraštovaizdžio draustinio- NATURA 2000 teritorijos.
16. Pastatytas 1 informacinis stendas ir 6 informaciniai riboženkliai prie Varduvos valstybinio kraštovaizdžio draustinio – NATURA 2000 teritorijos.
17. Pastatytas 1 informacinis stendas prie Plinkšių kraštovaizdžio draustinio.



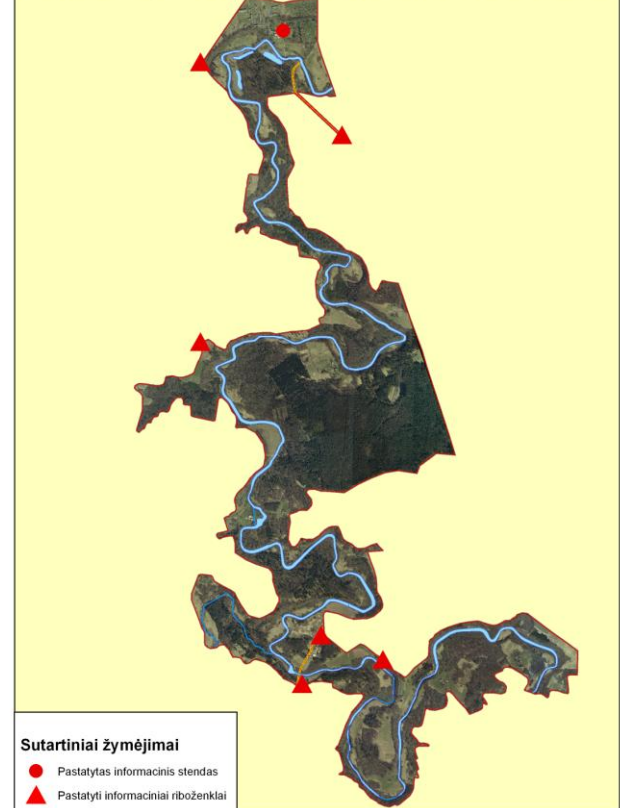
15. GANDINGOS KRAŠTOVAIZDŽIO DRAUSTINIO INFORMACINIŲ RIBOŽENKLIŲ IR STENDO STATYMO SCHEMA



14. VILKAIČIŲ GEOMORFOLOGINIO DRAUSTINIO INFORMACINIŲ ŽENKLŲ IR STENDO IŠDĖSTYMO SCHEMA



16. VARDUVOS KRAŠTOVAIZDŽIO DRAUSTINIO INFORMACINIŲ ŽENKLŲ IR STENDO IŠDĖSTYMO SCHEMA



### 6.3. VALSTYBINĖ SAUGOMŲ TERITORIJŲ KONTROLĖ

Valstybinę saugomų teritorijų kontrolę direkcijoje vykdo vyriausiasis specialistas S. Jonutis, vyresnysis specialistas V. Ramonas.

Eil. Nr.	Pažeidimų grupės pagal ATPK	Pažeidimai (vnt.)		Administracinės baudos (Lt)		Žala (Lt)		Konfiskuota neteisėtos medžioklės ir žūklės įrankių (vnt.)	Perduota ATPK bylų teisingumo institucijoms (vnt.)
		Iš viso	Išaiškinta	Skirta	Išieškota	Padaryta	Išieškota		
1	2	3	4	5	6	7	8	9	10
1.	Pažeidimai, susiję su miško naudojimu ir lankymu (60, 61 str. 6 dalis, 62 str. 1, 2, 4 dalys, 63, 64 str. 2 dalis, 65, 66, 68, 69, 70, 71, 77, 77', 189 <sup>5</sup> str.) Iš jų: neteisėti miško kirtimai (62 str. 1, 2, 4 dalys)	4	4	290	290				
		1	1	200	200				
2.	Gyvūnijos ir augalijos (67, 74, 85, 87, 87 <sup>1-5</sup> , 88, 89, 90, 110 str.) Iš jų: medžioklės taisyklių pažeidimai (85 str.) žūklės taisyklių pažeidimai (87 str.)	25	25	2200(5 isp)	2200(5 isp)	1662,70	1662,70	3	
		3	3	1 isp	1 isp	1358,70	1358,70	2	
		22	22	2200(5 isp)	2200(5 isp)	304	304	1	
3.	Kraštovaizdžio (47, 52, 52 <sup>1</sup> , 53, 59, 72, 75, 76, 78, 83 <sup>1</sup> , 83 <sup>2</sup> , 91 str.) Iš jų: saugomų teritorijų (75, 76, 91 str.) žemės ir jos gelmių (52, 52 <sup>1</sup> , 53 str.)	32	32	1720(15isp)	1720(15isp)	8679,27	8679,27		
		32	32	1720(15isp)	1720(15isp)	8679,27	8679,27		
4.	Vandenių (55, 56 <sup>1</sup> , 57, 58 str.)	6	6	470	470				
5.	Atmosferos (79 str.)								
6.	Savavališkos statybos (51 <sup>2</sup> str. 2, 3 dalys)								
7.	Pareigybiniai pažeidimai (51, 51 <sup>1</sup> , 86 str.)	1	1	200	200				
8.	Atliekų tvarkymas (51 <sup>3</sup> str. )								
9.	Kiti pažeidimai (84, 107, 183 str.)							3	
	<b>Iš viso:</b>	<b>68</b>	<b>67</b>	<b>4880</b>	<b>4880</b>	<b>10341,97</b>	<b>10341,97</b>		

#### Pastaba:

Organizuoti 68 reidai. Jų metu išaiškinti 29 pažeidimai. Padarytų ir išaiškintų pažeidimų metu konfiskuoti: 2 medžiokliniai šautuvai, 1 statomas tinklaitis, surasti ir paimti 7 statomi tinklaičiai. Su Šiaulių RAAD Plungės agentūra organizuoti 3 reidai, kurių metu nustatyti 3 mėgėjiškos žūklės pažeidimai: už 2 atvejus nuobaudas skyrė ŽNPD pareigūnas, už 1Plungės agentūros pareigūnas. Organizuoti 2 reidai su VTPSI Klaipėdos teritorijų planavimo ir statybos valstybinės priežiūros skyriumi, kurių metu išaiškintas 1 įtariamasis savavališkos statybos atvejas, Kitas bendras reidas organizuotas ŽNPD turint informaciją apie įtariamą savavališką statybą. Organizuoto reido su VTPSI Telšių skyriumi metu, savavališkų statybų atvejų nenustatyta. Šiai dienai nustatyti 2 savavališki statybos atvejai, dar 2 atvejai, yra tiriami, kadangi negauti atsakymai iš VTPSI Klaipėdos teritorijų planavimo ir statybos valstybinės priežiūros skyriaus.

## 7. INFORMACINĖ, ŠVIETĖJIŠKOJI, KULTŪRINĖ VEIKLA

### 7.1. RENGINIAI

Eil. Nr.	Renginio pavadinimas	Data	Dalyvių skaičius	Direkcijos vaidmuo, bendradarbiavusios institucijos*
<i>Gamtosauginių, kultūrinių renginių organizavimas</i>				
1.	Trys Karaliai Plateliuose	2010-01-06	50	Organizatorius – ŽNPD.
2.	Užgavėnės Plateliuose	2010-02-16	300	Organizatorius - ŽNPD, partneriai: Platelių bendruomenė, Platelių seniūnija, dalyvavo folkloro ansambliai „Platelė“, „Alksna“ (Mažeikiai)
3.	Direkcijos specialistų susitikimas su Žemaitijos nacionalinio parko Platelių seniūnijos gyventojais skirtas biologinei įvairovei ir kultūros vertybėms pažinti bei išsaugoti	2010-03-16	25	ŽNPD specialistų pranešimai ir diskusijos su gyventojais, seniūnijų darbuotojais
4.	Direkcijos specialistų susitikimas su Žemaitijos nacionalinio parko Babrungo seniūnijos gyventojais skirtas biologinei įvairovei ir kultūros vertybėms pažinti bei išsaugoti	2010-03-18	15	ŽNPD specialistų pranešimai ir diskusijos su gyventojais, seniūnijų darbuotojais
5.	Direkcijos specialistų susitikimas su Žemaitijos nacionalinio parko Barstyčių seniūnijos gyventojais skirtas biologinei įvairovei ir kultūros vertybėms pažinti bei išsaugoti	2010-03-18	18	ŽNPD specialistų pranešimai ir diskusijos su gyventojais, seniūnijų darbuotojais
6.	Žemės dienos paminėjimas	2010-03-20	200	ŽNPD perskaitė Platelių gimnazijos moksleiviams 4 paskaitas apie ŽNP gamtos paveldo objektus ir pažintinius takus, dalyvavo inkilų vertinimo komisijoje, teikė apdovanojimus, padėkos raštus. Vyko inkilėlių paroda, iškilminga eisena, Žemės vėliavos pakėlimas Plateliuose. ŽNPD, Platelių gimnazija

7.	Direkcijos specialistų susitikimas su Žemaitijos nacionalinio parko Ž. Kalvarijos seniūnijos gyventojais skirtas biologinei įvairovei ir kultūros vertybėms pažinti bei išsaugoti;	2010-04-08	10	ŽNPD specialistų pranešimai ir diskusijos su gyventojais, seniūnijų darbuotojais
8.	Direkcijos specialistų susitikimas su Žemaitijos nacionalinio parko Paukštakių seniūnijos gyventojais skirtas biologinei įvairovei ir kultūros vertybėms pažinti bei išsaugoti;	2010-04-09	15	ŽNPD specialistų pranešimai ir diskusijos su gyventojais, seniūnijų darbuotojais
9.	Rasos (Joninės) Plateliouse	2010-06-23-24	700	Organizatorius - ŽNPD, partneriai: Platelių bendruomenė, Platelių seniūnija, dalyvavo folkloro ansambliai „Platelė“, „Alksna“ (Mažeikiai)
<b>Parodos</b>				
1.	Fotografijų paroda „ŽNP folkloro ansambliai „Platelė“-15 m.“	2009-11-28 – 2010-01-30	50	ŽNPD
2.	Žemaitijos Užgavėnių kaukių paroda-konkursas	2010-02-15 – 03-30	500	ŽNPD
3.	Mokinių Užgavėnių kaukių paroda	2010-02-15 – 03-30	200	ŽNPD
<b>Kiti renginiai</b>				
1.	Talka „Darom 2010“	2010-04-16	80	ŽNPD
2.	J.Lingio filmo „Beržoras (apie Beržoro Kryžiaus kelią)“ pristatymas	2010-05-08	90	Organizatorius- ŽNPD, partneris - Platelių parapija
3.	Europos parkų diena	2010-05-21	6	ŽNPD Kraštotvarkos ir informacijos sk.
4.	ŽNP folkloro ansamblio kompaktinės plokštelės „Oi platos platos Platelių valsčelios“ pristatymas	2010-05-21	100	Organizatorius- Platelių bendruomenė, partneris ŽNPD.
5.	Projekto „Parkas iš pelenų“ renginys	2010-06-13	400	Julius Jakubėnas, ŽNPD, Platelių bendruomenė, Platelių seniūnija.
6.	Petrinės Plateliouse	2010-06-27	200	ŽNPD (vyko projekto „Operos dainininkei P.Zaniauskaitei – 100 m.“ pagrindinis renginys). Partneriai: Platelių bendruomenė, Platelių seniūnija, Platelių parapija.

7.	Vakaras „Platelių krašto tradicijas prisiminus”	2010-07-02	100	Organizatorius- ŽNPD, dalyvavo ŽNP folkloro ansamblis „Platelee” ir FA „Kupolė”.
8.	Talka su Klaipėdos universiteto studentais	2010-07-06-26	25	ŽNPD, Klaipėdos universiteto studentų vasaros lauko praktikos metu
9.	Kūrybinė stovykla „Menininkų dirbtuvės - Beržore”	2010-08 – 06-15	300	ŽNPD, KRF paremtas projektas, sukurti du mažosios architektūros objektai, restauruoti 15 kryžių, nukaltos dvi saulutės, demonstruotas kalvystės amatas.
10.	Europos paveldo dienos „Kultūros paveldo tradicijos”	2010-09 - 18	50	ŽNPD, skirta muziejininko J.Mickevičiaus atminimui.
11.	Turizmo diena	2010-09-24	63	ŽNPD Kraštotvarkos ir informacijos sk.
<b>Viso: 23 vnt., dalyvių skaičius 3500 vnt.</b>				

## 7.2. LEIDYBA, PROPAGANDINĖ VEIKLA

Darbų sritis	Darbų pavadinimai	Mato vienetai	Kiekis	Pastabos
1. Direkcijos išleisti ar inicijuoti spaudiniai	Lankstinukai:			
	1. „ŽNP menininkai“	Vnt. /psl.sk./ tiražas	1/1/ 311	Kopijavimo aparatu padauginta 311 vnt. A4 formato lankstinukų. Medžiagą paruošė ir maketavo ŽNPD darbuotojai.
	2. „Keliaukime aplink Platelių ežerą“ lietuvių k.	Vnt. /psl.sk./ tiražas	1/1 /692	Kopijavimo aparatu padauginta 692 vnt. A4 formato lankstinukų. Medžiagą paruošė ir maketavo ŽNPD darbuotojai.
	3. „Keliaukime aplink Platelių ežerą“ anglų k.	Vnt. /psl.sk./ tiražas	1/1/313	Kopijavimo aparatu padauginta 313 vnt. A4 formato lankstinukų. Medžiagą paruošė ir maketavo ŽNPD darbuotojai.
	4. „Plateliai“ lietuvių k.	Vnt. /psl.sk./ tiražas	1/1/581	Kopijavimo aparatu padauginta 581 vnt. A4 formato lankstinukų. Medžiagą paruošė ir maketavo ŽNPD darbuotojai.
	5. „Plateliai“ anglų k.	Vnt. /psl.sk./ tiražas	1/1/221	Kopijavimo aparatu padauginta 221 vnt. A4 formato lankstinukų. Medžiagą paruošė ir maketavo ŽNPD darbuotojai.

	6. „Plateliai“ vokiečių k.	Vnt. /psl.sk./ tiražas	1/1/231	Kopijavimo aparatu padauginta 231 vnt. A4 formato lankstinukų. Medžiagą paruošė ir maketavo ŽNPD darbuotojai.
	7. „Šeirės gamtos takas“	Vnt. /psl.sk./tiražas	1/1/372	Kopijavimo aparatu padauginta 372 vnt. A3 formato lankstinukų.
	8. „Žemaitijos nacionalinis parkas“ prancūzų k.	Vnt. /psl.sk./tiražas	1/1/50	Kopijavimo aparatu padauginta 50 vnt. A4 formato lankstinukų.
	9. „Šikšnosparniai“	Vnt. /psl.sk./tiražas	1/1/41	Kopijavimo aparatu padauginta 41 vnt. A4 formato lankstinukų.
	10. „Žemaitijos Užgavėnių kaukių paroda-konkursas“	Vnt. /psl.sk./tiražas	1/1/70	
	11. „Užgavėnės“	Vnt. /psl.sk./tiražas	1/1/90	
	12. „Joninės“	Vnt. /psl.sk./tiražas	1/1/100	
	Knygos (išvardyti)	Vnt. /psl.sk./tiražas		
	Kita:			
	1. Aplankai A4	Vnt. /psl.sk./tiražas	1/2/500	Medžiagą ruošė Platelių lankytojų centro darbuotojai. Maketavo ir spausdinimo darbus atliko „Žemaitijos spauda“ (išleista iš INTEREG projekto „PARKS and BENEFITS“ lėšų).
	2. Brošiūra „Dėl kelionių po gamtos vertybes aplink Baltijos jūrą“ (anglų k.)	Vnt. /psl.sk./tiražas	1/25/500	Išleista 500 vnt. brošiūrų (iš INTEREG projekto „PARKS and BENEFITS“ lėšų).
	3. Lankstinukas „Trumpai apie projektą „PARKS and BENEFITS“ (anglų k.)	Vnt. /psl.sk./tiražas	1/1/500	Išleista 500 vnt. A4 formato lankstinukų (iš INTEREG projekto „PARKS and BENEFITS“ lėšų).
	4. Kompaktinė plokštelė „Oi platos platos Platelių valsčelios“	Vnt. /psl.sk./tiražas	1000 vnt.	Išleista Platelių bendruomenės projekto „Platelių bendruomenės tvari plėtra žemaitiškų tradicijų terpėje“, kurį finansavo EEE ir Norvegijos Finansinių mechanizmų fondas. Projekto partneris ŽNPD.
2. Bendravimas su žiniasklaida	TV reportažai:			
	1. Baltijos televizija	Vnt. ir min	1vnt./15 min.	Filmavo A.Vaškį, K.Striaupą, V.Jaugėlą; klausinėjo apie kaukes, apie Užgavėnių tradicijas.

	Radioreportažai:			
	1. LRT- dienos naujienos, rusų kalba	Vnt. ir min	1vnt./5 min.	Apie Platelių dvaro sodybos ir šaltojo karo muziejaus projektus(G. Norvaišas)
	2. Radijo stotis „Lalūna,” laida „Kultūros banga”	Vnt. ir min	1vnt./30 min.	Apie Platelių dvaro sodybą (A.Kuprelytė).
	Publikuoti straipsniai spaudoje	Vnt.		
	ŽNPD periodinis puslapis „Plungės“ laikraštyje		33 straipsniai 11 laikraščio puslapių „Šventorkalnis“	Straipsniai išvardinti ataskajos pride
			11	A.Brazdeikytė paruošė 3 straipsnius knygai „153 įdomiausi Lietuvos miesteliai“ (išleido spaustuvė „Terra Publica“ 2010 m.) apie Platelius, Žemaičių Kalvariją, Alsėdžius. Skyriaus darbuotojai 2010 m. parašė 8 straipsnius apie turizmą ir rekreaciją, kurie buvo išsiųsti į rajono laikraštį „Plungė“.
3. Kita visuomenės informavimo veikla	Paskaitos:			
	1. Žemės dienos proga Ž. Kalvarijos vid. m-loje	Vnt. /val.	1/1	Tema: „Gamtininko profesija“
	2. Klaipėdos universiteto studentams	Vnt. /val.	3/3	Klaipėdos universiteto studentų vasaros lauko praktikos metu paskaitos apie ŽNPD veiklą, reglamentus, saugomų teritorijų sistemą
	3. „Gamtos paveldo objektai ir gamtos pažinimo takai Žemaitijos nacionaliniame parke“	Vnt. /val.	3 / 3	Platelių gimnazijos moksleiviams skaitė G.Sidabrienė; susitikime su kaimo turizmo sodybų šeimininkais skaitė M.Jankauskienė.
	4. „Gamtinės vertybės ŽNP ir jų apsauga“	Vnt. /val.	5 / 5	Platelių gimnazijos moksleiviams, Plungės raj. sav. viešosios bibliotekos darbuotojams, Platelių, Notėnų, Barstyčių seniūnijų gyventojams skaitė M.Jankauskienė, Babrungėnų sen. gyv. skaitė G.Sidabrienė.
	5. „Gamtinė aplinka ŽNP Paukštakių seniūnijoje“	Vnt. /val.	1 / 1	Paukštakių sen. gyv. skaitė G.Sidabrienė.

6. „Gamtinė aplinka ŽNP Ž.Kalvarijos seniūnijoje“	Vnt. /val.	1 / 1	Ž.Kalvarijos sen. gyv. skaitė G.Sidabrienė.
7. „Lietuvos šikšnosparniai“	Vnt. /val.	3 / 3	Plungės r. sav. viešosios bibliotekos darbuotojams, Klaipėdos universiteto gamtos ir matematikos mokslų f- to I-II k. biologijos specialybės studentams skaitė G.Sidabrienė; stovyklos „Pažinkime šikšnosparnius drauge“ dalyviams skaitė M. Jankauskienė.
8. „Gamtinės vertybės Žemaitijos nacionaliniame parke ir jų pritaikymas pažintiniam turizmui“	Vnt. /val.	1 / 1	Susitikime su kaimo turizmo sodybų šeimininkais skaitė M.Jankauskienė.
9. „Lietuvos paukščiai ir jų globa“	Vnt. /val.	1 / 1	Susitikime su Plungės nakvynės namų gyventojais skaitė M.Jankauskienė.
10. „Gamtotvarkinės priemonės Žemaitijos nacionaliniame parke“	Vnt. /val.	1 / 1	Žuvinto BR vykusiame praktikume „Pievų ir šlapžemių paukščių buveinių tvarkymo priemonės ir jų poveikis“ skaitė M. Jankauskienė.
11. „Natura 2000 Žemaitijos nacionaliniame parke ir ŽNPD priskirtos saugomos teritorijos“	Vnt. /val.	1 / 1	Stovyklos „Pažinkime šikšnosparnius drauge“ dalyviams skaitė M. Jankauskienė.
12. „Žemaitijos nacionalinio parko direkcijos vykdomas gyvūnų monitoringas“	Vnt. /val.	1 / 1	Lietuvos agrarinių ir miškų mokslų centro filialo Miškų instituto organizuoto tarptautinio seminaro „Laukinių gyvūnų gausos apskaitos metodai: patikimumas ir pritaikomumas“ dalyviams skaitė M. Jankauskienė.
13. „Žemaičių Užgavėnės“ (2010-02-03)	Vnt. /val.	1 / 0,5	Organizatorius: Klaipėdos etninės kultūros centras, pranešimą skaitė A.Kuprelytė.
14. „Žemaičių Užgavėnių valgiai“ (2010-02-03)	Vnt. /val.	1 / 0,5	Organizatorius: Klaipėdos etninės kultūros centras, pranešimą skaitė D.Jakštienė.
15. „ŽNP kultūros paveldas (materialios vertybės)“ (2010-03-02)	Vnt. /val.	1 / 0,5	Kaimo turizmo sodybų savininkams skaitė A.Kuprelytė.
16. „ŽNP kultūros paveldas (nematerialus paveldas)“ (2010-03-15)	Vnt. /val.	1 / 0,5	Kaimo turizmo sodybų savininkams pranešimą skaitė A.Kuprelytė.

17. „ŽNP kultūros paveldas” 2010 m. kovo-balandžio mėn.	Vnt. /min.	5 / 50	Susitikimuose su ŽNP seniūnijų: Barstyčių, Babrungėnų, Grumblių, Žemaičių Kalvarijos ir Platelių gyventojais. Pranešimus skaitė A.Kuprelytė.
18. „ Geroji patirtis. Tradiciniai renginiai ŽNP”. (2010-09-23)	Vnt. / min.	1 /10	Seminaras „ Etninės kultūros, gyvosios tradicijos, tradicinės architektūros išsaugojimas Lietuvos saugomose teritorijoje” Vilniuje. Pranešimą skaitė A.Kuprelytė.
19. „ Tradiciniai žemaičių amatai” (2010-11-19)	Vnt. /val.	1 / 1,5	Plungės VVG organizuotoje praktinėje konferencijoje „Amatai Plungės rajone (tradicija, dabartis ir perspektyvos)“ pranešimą skaitė A.Kuprelytė.
20. „ Amatai Plungės rajone (dabartis ir perspektyvos)” (2010-11-20)	Vnt. /val.	1 / 1,5	Plungės VVG organizuotoje praktinėje konferencijoje „Amatai Plungės rajone (tradicija, dabartis ir perspektyvos)“ pranešimą skaitė A.Kuprelytė.
21. Geografinių informacinių sistemų panaudojimas Žemaitijos nacionalinio parko dirkcijos veikloje	Vnt. /val.	1 / 1	Baltijos aplinkos forumo organizuotas seminaras, G. Norvaišas;
22.Nacionalinė kūrybinių ir kultūrinių industrijų asociacijos tarptautinė konferencija (2010 -12-2-3 ) Vilnius;	Vnt. /val.	1 / 1	Plokštinės, buvusios karinės bazės panaudojimas, Šaltojo karo muzieaus įrengimui; G. Norvaišas;
23. „ Kūčių ir Kalėdų tradicijos Žemaitijoje” (2010-12-15)	Vnt. /val.	1 / 0,5	Plungės medikams pranešimą skaitė A.Kuprelytė
Seminarai:	Vnt. /val.		
1. Praktinis seminaras „Dažantieji augalai, jų savybės. Vilnių verpalų dažymas” (2010-08-19)	Vnt. /val.	1 / 6	Organizatorius: ŽNPD
2. Praktinis seminaras „Žemaičių košės” (2010-11- 22)	Vnt. /val.	1 / 2	Organizatorius: ŽNPD

	3. Praktinis seminaras „Vėlimas iš vilnos” (2010-11-30; 2010-12-13)	Vnt. /val.	2 / 4	Organizatorius: ŽNPD
	Konferencijos	Vnt. /val.		
	Mokymai:			
	1. Praktiniai užsiėmimai „Užgavėnių tradicijos ir kaukės” (2010-02 mėn.)	Vnt. /val.	3 / 6	Organizatorius: ŽNPD. Plungės meno mokyklos mokiniams (2 vnt), Mažeikių folkloro ansamblių „Alksna” ir „Alksniukai” dalyviams (1 vnt)
	2. Praktiniai užsiėmimai „Velykinių margučių dažymas” (2010-03 mėn.)	Vnt. /val.	3 / 6	Organizatorius: ŽNPD. ŽNP kaimo turizmo sodybų savininkams (1 vnt), moterų klubui (1 vnt), Platelių miestelio gyventojams (1 vnt)
	3. Kvalifikacijos kėlimo išvykstamasis-pažintinis seminaras „Lankytojų srautų reguliavimas ir saugomų teritorijų pritaikymas lankymui Vokietijos saugomose teritorijose“ (2010-10-23-30)			Pagal „INTERREG Baltic sea programme“ projektą „Parks and Benefits”.
	4. Praktinis mokymas „Riešinės” (2010-11-19)	Vnt. /val	2 vnt/3 val	Organizatorius: Plungės VVG. Praktinėje konferencijoje „Amatai Plungės rajone (tradicija, dabartis ir perspektyvos)“ D.Jakštienė pravedė mokymus.
	5. Praktinis mokymas „Žemaičių košės” (2010-12-04)	Vnt. /val	1 vnt/3 val	Organizatorius: ŽNPD, seminaras vyko Plungėje, keliautojų klubo „Terra incognita” dalyviams.
	6. Praktinis mokymas „Žvakių liejimas” (2010-12-09)	Vnt. /val	1 vnt/3 val	Organizatorius: Telšių kultūros centras, seminaras vyko Telšiuose. A.Kuprelytė pravedė mokymus.
	Pristatymai visuomenei	Vnt. /val.		
	Kita veikla	Vnt. /val.	2 susirinkimai/6 val.	1. Vasario 6 d. ŽNPD įvyko susitikimas su kaimo turizmo sodybų šeimininkais, priklausančiais kaimo turizmo asociacijai; 2. Gegužės 13 d. Platelių lankytojų centro iniciatyva vyko susitikimas su Žemaitijos nacionaliniame parke turizmo paslaugas teikiančiais fiziniiais ir juridiniais asmenimis: kaimo turizmo sodybų, poilsio namų ir kitų apgyvendinimo įstaigų savininkais.

## 8. TEIKIAMOS PASLAUGOS

Paslaugų tipas, paslaugos pavadinimas	Suteiktų paslaugų skaičius (vnt.)	Aptarnautų lankytojų sk. (vnt.)	Pajamos (Lt)	Pastabos
Lankytojų aptarnavimas lankytojų centre (-uose)	6825	3065	-	Informacija apie lankomus objektus, nakvynę, maitinimą ir kt. paslaugas LC buvo teikiama nemokamai, todėl pajamų, išskyrus už leidinius, negauta.
Ekskursijos ar žygio vadovo (gido) paslaugos, muziejinių ir kitų ekspozicijų pristatymas	3290	2785	4702,71	Pateikiama informacija apie lankytojus ir pajamas (be PVM) Militarizmo ekspozicijoje, Platelių dvaro svirne ir gido paslaugas. Nuo š. m. pavasario šie labiausiai lankomi objektai uždaryti rekonstrukcijai ir pajamų nebegauta.
Pažintinių kelionių pėsčiomis, dviračiais, valtimis (kitomis plaukimo priemonėmis) organizavimas suteikiant kelionės vadovą ir direkcijos turimą inventorių	-	-	-	Nebuvo organizuota
Edukacinių paslaugų – teminių mokomųjų programų organizavimas	450	450	3359,51	Pateikiama informacija apie šias paslaugas Plokštinės ekologinio ugdymo centre.
Amatų mokymo (žvakių liejimo, pynimo iš šiaudų, vytelių, kt.) paslaugos	-	-	-	-
Paslaugų, susijusių su etnokultūros papročių, apeigų organizavimu ir kulinarinio paveldo degustavimu, teikimas	-	-	-	-
Informacinių leidinių platinimas	1031	1031	1668,66	Leidiniai buvo platinami Platelių LC. Pajamos pateikiamos be PVM.

Laikinas apgyvendinimas „Dvaro svetainėje“	1	1	12,40	Pajamos už apgyvendinimą pateikiamos be PVM. Nuo š.m.pavasario apgyvendinimo paslaugos čia nebebuvo teikiamos.
Laikinas apgyvendinimas Plokštinės ekologinio ugdymo centre	630	630	19124,01	Pajamos už apgyvendinimą pateikiamos be PVM.
Laikinas apgyvendinimas stovyklavietėje „Pakalniškynė“ esančiame namelyje	20	20	115,70	Pajamos už apgyvendinimą pateikiamos be PVM.
Išplatinta leidimų (žūklei ir pan.)	174	174	1225,50*	*Visos pajamos gautos kaip valstybės rinkliava ir į ŽNPD biudžetą nepatenka. Paslauga buvo teikiama Lankytojų centre.
Kitos pajamos	3	3	3968,72	Pajamos, gautos už tarnybinio buto nuomą ir kt.
<b>Iš viso:</b>	12424	8159	32951,71	Be leidimų žūklei

## 9. ŽNP DIREKCIJAI PRISKIRTŲ SAUGOMŲ TERITORIJŲ BŪKLĖS VERTINIMAS

### 9.1. PRISKIRTŲ SAUGOMŲ TERITORIJŲ SĄRAŠAS IR VERTINIMO REZULTATAI

Eil. Nr.	Saugomos teritorijos pavadinimas*	Saugomos teritorijos plotas (ha)	Vertinimo data	Esamos būklės įvertinimas**, išvados, pasiūlymai būklės gerinimui
1.	Aukštojo tyro telmologinis draustinis. PAST pavadinimas ir kodas – Aukštojo tyro pelkė, kodas LTPLUB003. Visas draustinis patenka į BAST – Rietavo miškai, kodas LTPLU0010.	881	2010-09-15	Draustinyje lankytasi 7 kartus, iš jų 2x – monitoringas, 4x dėl GP priemonių įgyvendinimo ir GP tikslinimo. Kartu su Rietavo m. u. atstovais 2010-07-27 apžiūrėta ir konstatuota, kad GP nurodyto 2 tvarkymo ploto neįmanoma šienauti, dėl ten gyvenančių bebrų. 2010-01-13 ir 2010-03-04 atliktas lūšių ir vilkų monitoringas 18 km ilgio maršrute. Draustinio žymėjimo ženklai, stendas, apžvalgos 2 bokštai dar yra geroje būklėje. Blogo būklės takelis iš mašinų stovėjimo aikštelės į Pauškių piliakalnį. Draustinio būklė gera, stabili.

2	Reisčių tyro telmologinis draustinis. PAST pavadinimas ir kodas – Reisčių tyro pelkė, kodas LTPLUB002. Visas draustinis patenka į BAST teritoriją – Rietavo miškai, kodas LTPLUB0010.	4046	2010-05-25 ir 2010-11-29	Atliktas lūšių monitoringas 2010-01-14 ir 2010-03-06 parodė, kad gyvena vilkai ir lankosi lūšys. Tebėra visi (10 vnt.) informaciniai kelio ženkliai. Naujai užsodintų plotų nerasta, VĮ Telšių m.u. priklausančios pievos nešienaujamos. Po mūsų paraginimo, straipsnių 5 nauji žmonės deklaravo miškus KPP priemonei. 2010-05-25 Plungės AAA ir ŽNP pareigūnai surašė protokolą už medžiojimą draustinio teritorijoje (draudžiamas lankymas). Pilamos ant žemės atliekos, grūdai žvėrimis gali turėti neigiamos įtakos vietinei augalijai. Būtina leisti valyti medžius bei krūmus iš vandens apsauginių juostų. Peržiūrėti ir patvirtinti gamtotvarkos planą. Draustinio būklė stabili, gera.
3	Plinkšių miško biosferos poligonas. PAST - Plinkšių miškas LTMAZB001 (6043 ha). BAST - Vidgirio miškas, kodas LTMAZ0008 (33 ha).	6043	2010-04-26 ir	Ežeras švarus, žuvingas, mėgstamas poilsiautojų VĮ Mažeikių m. urėdijai ir VĮ Telšių m. urėdijai priklausantys miškai prižiūrėti gerai. Sedos g-jos miškuose, žiemos metu, vykdyta daug sanitarinių kirtimų. Tikrinimo metu kirtimai buvo baigti tik vežama mediena iš tarpinių sandėlių Pažeidimų nenustatyta. Po susitikimų su vietos gyventojais 2010 m. pagal KPP priemonę NATURA 2000 miškai 2010 m pastatytas naujas informacinis stendas apie Plinkšių MBP ir Plinkšių KD. Tikrinimo metu, vietose kurias pravažiavome, 2006 m pastatyti kelio ženkliai buvo. Pasiūlymai: Neleisti atidaryti durpių pramonės įmonės. Plinkšių MBP būklė gera, bet turėtų būti mažinamos kirtimų apimtys.
4	Plinkšių valstybinis kraštovaizdžio draustinis	1261	2010-06- 14	Plinkšių parkas prižiūrimas. Šerknėnų seniūnija įrengė 2 poilsiavietes prie ežero. Pavojų kelia ir vaizdą gadina Plinkšių miestelio centre esanti privati katilinė, ypač jos kaminas. Apie tai informuota statybos inspekcija jau 2008 metais. Matyti du kelio ženkliai; prie kelio Seda – Telšiai bei pasukus į Plinkšius netoli upelio. Draustinio būklė stabili.
5	Germanto valstybinis kraštovaizdžio draustinis. BAST - Germanto ežeras, kodas LTTEL0001, užima 164 ha.	924	2010-11-18	Džiuginėnų k. įrengta stovyklavietė-masinių renginių vieta VĮ Telšių m.u. žemėje gražiai tvarkoma, šalia esanti pakrantė taip pat prižiūrima. Vaizdą gadina buvusios kavinės likučiai, čia priversta šiukšlių. 2008 m. ŽNPD juos įtraukė į apleistų/bešeimininkų statinių registrą. Ilgio pažintinis takas prižiūrimas, lankomas. Ties KMB miškų urėdijos žemėje radome naujai įrengtą informacinę lentelę. Žymių pažeidimų neradome. Radome nelegalių laužaviečių, šiukšlių vakarinėje Germanto ež. pakrantėje. Apie tai informavome Telšių miškų urėdiją. Draustinio būklė stabili.
6	Buožėnų valstybinis geomorfologinis draustinis	733	2010-11-18	Kalvos stačios daugiausia apaugusios mišku, tik arčiau sodybų išlikę nemaži šienaujamų pievų, ganomų ganyklų plotai. Labai išraiškinga smėlėta Buožėnų kalva šalia Kalnėnų miško prieš keletą metų užsodinta mišku. Tai sumažina šios kalvos raiškumą. Duburiuose esantys Brėvikio ir kitas mažytis ežerėlis užpelkėję. Šalia keliuko link Kurmio ežero sutvarkyti senkapiai, perdažyti du kryžiai. Nuo sovietmečio melioracijos valdybai priklausęs poilsio namų sklypas aptvertas metalo tinklo ažūrine tvora, prie vartų statybos atliekų krūva, stumdytas gruntas. Apsauginė vandens juosta laisvai praeinama. Kelias išilgai Buožėnų draustinio apleistas, sunkiai pravažiuojamas. Draustinio būklė stabili.

7	Ablingos valstybinis geomorfologinis draustinis	452	2010-09-15	<p>Ablingos memorialo teritorija nušienauta, takeliai po kelis kartus. Pasodinta naujų dekoratyvinių medelių. Medinės skulptūros sensta, genda. Nuo keleto skulptūrų nukritę dekoratyviniai elementai. Ant vienos iš jų perėjo baltieji gandrai. Žvyras Vytauto Venslausko žemės sklype nekasamas, nors atitvarų į karjerą nebėra, anksčiau iškasinėta teritorija nesutvarkyta. Valstybiniame žemės fonde, esančiame karjero krašte kastas žvyras. Ženklų apie draustinį nėra. Prie senojo Žemaičių plento stovi rodyklė – Ablinga.</p> <p>Draustinio būklė stabili, neblogėja.</p>
8	Laumių valstybinis botaninis-zoologinis draustinis. BAST - "Laumių miškas", kodas LTSKU0007, plotas 254 ha.	254	2010-11-24	<p>Ant Gaivenio upelio esantis 1,5 ha tvenkinys privatizuotas, sodyba V tvenkinio pusėje pritaikyta kaimo turizmui. Žemiau šios sodybos esantis apie 3,5 ha ploto tvenkinys nuo 1998 metų nuleistas, vanduo laikosi tik duobėse, užtvankos pylimas apgriuvęs. Ant miško kelių, važiuojant link II tvenkinio primėtyta šiukšlių. Miškai tankūs, mažai iškirsti, daugelis jų atitinka ES svarbos buveinių kriterijus. LR Aplinkos ministro 2009-11-12 įsakymu Nr. D1-654 įtrauktas į potencialių BAST sąrašus. Keturių miško kelių sankryžoje auganti keturkamienė eglė geros būklės. Nėra jokių informacinių ženklų, stendų. reikia informacinių ženklų, stendo, sudrausminti šiukšlintojus, ieškoti būdų atstatyti II tvenkinį.</p> <p>Draustinio būklė stabili, neblogėja.</p>
9	Varduvos valstybinis kraštovaizdžio draustinis. BAST - "Varduvos upė", kodas LTMAZ0009, plotas 469 ha.	469	2010-11-17	<p>Tikrinimo metu Varduvos upės vanduo pakilęs aukščiau vidutinės normos. Rimolių piliakalnio teritorija ir prieigos tvarkingos. Už Rimolių piliakalnio ženklo pieva išvažinėta mašinomis, kūrentas laužas. Piliakalnio papėdėje esantys natūralių pievų ploteliai nuganomi/nušienaujami.</p> <p>Ties Dūmaičiais yra istorinę vertę turintis tiltas su šalia sukrautais stambiais akmenimis. Medinės tilto konstrukcijos pasenusios, supuvusios, tiltas jau yra pavojingas, jo būklė avarinė.</p> <p>Dešiniajame upės krante (GPS koordinatės: 379764; 6230059) valstybinėje žemėje esantis žvyro/smėlio karjeras po truputį kasamas. Lyginant su prieš metus darytu patikrinimu, smėlio kasta nedaug, tačiau iškasos neužlygintos, jokių užtvarų ar kasimą draudžiančių ženklų nėra.</p> <p>Renavo rūmų teritorija nušienauta, tvarkinga. Yra informacinis stendas apie dvaro teritoriją ir stendas apie Varduvos kraštovaizdžio draustinį. Dvaro parke gamtos paminklas Storoji eglė aptverta medine tvorele.</p> <p>Draustinio būklė stabili.</p>
10	Gandingos valstybinis kraštovaizdžio draustinis. BAST - "Gandingos apylinkės", kodas LTPLU0013, plotas 255 ha.	255	2010-05-26	<p>Piliakalnis tvarkomas, viršutinė dalis ir pietinis šlaitas šienaujami. Rasta viena nelegali laužavietė. Prieš Gandingos piliakalnį įrengta mašinų stovėjimo aikštelė su atitvarais, pėsčiųjų takas į piliakalnį. Pastatyti akmenys su saugomo kultūros paveldo simbolika. ŽNPD 2010 m. pastatė informacinį stendą ir 6 inf. riboženkliai.</p> <p>Kiti du Varkalių piliakalniai dar sunkiau randami, nėra jokių nuorodų, nei kelio. Varkalių piliakalniai taip pat labai ryškūs savo apsauginiais pylimais.</p> <p>Pažeidimai: 1. Gandingos piliakalnio prieigose prie Babrungo upės kelios laužavietės. 2. Nuo elektrinės Babrungo senvagės aukštupiu rastos nelegalios laužavietės, šiukšlių. 3. Rytinėj draustinio pusėj, nuo Gandingos dvarvietės, ant elektros stulpų ir medžių rasti raudonos spalvos išpiešti apskritimai (manoma, kad taip pažymėta raitelių trasa), kurie gadina kraštovaizdį.</p> <p>Draustinio būklė gerėjanti.</p>

11	Vilkaičių valstybinis geomorfologinis draustinis	846	2010-06-09	Draustinyje vyrauja ganyklos ir šienaujamos kultūrinės pievos. Dirbamos žemės plotų nedaug, jie supami pelkių, kalvų, miškelių. Draustinio teritorija dėl kalvoto reljefo mažai paliesta melioracijos. Mūsų direkcijos pastangomis, Plungės r. savivaldybės lėšomis 2009 m. pagaminome, o 2010 metais pastatėme 5 inf. riboženklius ir 1 informacinį standą, todėl tikimės tolimesnio būklės gerėjimo, gyventojų geranoriškumo. Seniūnija turi pasirūpinti, kad būtų užtvėrti įvažiavimai į Š/R kampe esantį žvyro karjerą ir nebūtų ten kasamas žvyras. Draustinio būklė stabili, bet nelegalus žvyro kasimas nesustabdytas..
12	BAST - Stalgėnų pievos, LTPLU0012	21	2010-09-13	Stalgėnų pievose ekstensyviai ganomos vietinių gyventojų galvijai, daugiausia karvės, pavieniai arkliai. Būklė neblogėja, kol kas stabili.
13	BAST -Vainaičių tyras (Stalgo pelkė), LTPLU0014	148	2010—07-23	Vainaičių tyras tikrintas kartu su Telšių m. u. Plungės g-ku A.Krainu. Rastos RK bendrijos – švylinis kūlingynas, kuriame vyrauja kupstinė kūlingė. Miškų buveinės geros būklės, nevykdomi jokie kirtimai. Pelkės degradaciją galima būtų pristabdyti tik atstačius pažeistą hidrologinį režimą.
14	BAST - Gelžio ežeras, LTTEL0011	23	2010-11-18	Ežeras yra privačioje nuosavybėje. Ežeras lankomas tik iš vienos pusės, kitose vietose jo pakrantės pelkėtos, miškai beveik natūralūs, mažai kirsti. Gelžio ežero būklė stabili, neblogėja.
15	BAST - Rietavo miškai, LTPLU0010	30109	2010-01-03 2010-01-14 2010-03-04 ir 06	Šioje teritorijoje atliktas lūšių monitoringas. Jo metu matyta, kad yra daug mažai žmonių lankomų miškų, kuriuose dar yra sąlygos išlikti pavieniams vilkams, gyventi lūšims. Nuo Mikoliškių gyvenvietės link Reiskių tyro į atvirus pievų plotus medžiotojai pila įvairias atliekas, šeria žvėris ir taip sudaro galimybę invazinėms rūšims plisti į BAST teritoriją. Didelę neigiamą poveikį BAST teritorijai gali turėti elektros linijos Klaipėda-Telšiai tiesimas. Į mūsų siūlymus tiesti šią liniją požeminiu kabeliu nebuvo atsižvelgta. Pažeidimų 2010 metais neužfiksavome.

## 9.2. PLANUOJAMOS ŪKINĖS VEIKLOS ĮGYVENDINIMO POVEIKIO „NATURA 2000“ TERITORIJOMS VERTINIMAS

Planuojamos ūkinės veiklos reikšmingumo dokumentai				Išduotos deklaracijos
Viso	Poveikio aplinkai vertinimas neprivalomas	Poveikio aplinkai vertinimas privalomas *	Paprašyta pataisyti ar papildyti dokumentą	
6	6	0	0	0

Poveikio aplinkai vertinimo programos			Poveikio aplinkai vertinimas ataskaitos			
Viso	Suderinta programa	Paprašyta papildyti programą	Viso	Veikla leistina	Veikla negalima *	Paprašyta papildyti ataskaitą
0	0	0	0	0	0	0

Poveikio „NATURA 2000“ aplinkai teritorijoms vertinimo 3 išvados pateiktos ūkininko ūkių formavimui žmėtvarkos projektu priskirtose teritorijose ir 1 išvada ŽNP Platelių ir Ž. Kalvarijos miestelių vandens tiekimo ir nuotekų šalinimo tinklų techninių projektų rengimui 2 statiniams.

**10. SUVESTINĖ ŽEMAITIJOS NACIONALINIO PARKO DIREKCIJOS 2010 M. VEIKLOS LENTELE**

Priemonės (veiksmai) pagal veiklos sritis	Darbų vykdymas			
<b>1. TERITORIJOS ANALIZĖ IR PLANAVIMAS</b>				
<b>1.1. Taikomųjų tyrimų ir stebėsenos (monitoringo) organizavimas ir vykdymas</b>	<b>Tyrimai</b>	<b>Lankytojai</b>		
	<b>temų sk.</b>	<b>vnt.</b>		
Kraštovaizdžio, biologinės įvairovės tyrimai ir stebėsenos (monitoringas)	13	-		
Gamtos ir kultūros paveldo kompleksų ir objektų tyrimai	10	-		
Kiti tyrimai, stebėjimai:	3	-		
patikros / tyrimai pagal priemonę „Natura 2000 išmokos“	79 pažymos	-		
Lankytojų skaičius lankytojų centre	vnt.	3046		
Lankytojų skaičius visoje teritorijoje	vnt.	103400		
<b>Viso:</b>	<b>115</b>	<b>-</b>		
<b>1.2. Strateginio ir teritorijų planavimo dokumentų, techninių projektų, kitos projektinės dokumentacijos rengimas ir organizavimas</b>	<b>vnt.</b>			
Strateginio planavimo dokumentai	9			
Teritorijų planavimo dokumentai	3			
Statinių techniniai, supaprastinti projektai	3			
Kiti projektai	9			
<b>Viso:</b>	<b>24</b>			
<b>1.3. Teritorijų planavimo dokumentų, statinių projektų ir kitų dokumentų nagrinėjimas</b>	<b>vnt.</b>	<b>vnt.</b>		
Pateikti / nepateikti pasiūlymai sąlygoms teritorijų planavimo dokumentams	11/2	-		
Pateiktos teigiamos / neigiamos išvados teritorijų planavimo dokumentams derinti	7/0	-		
Išduotos / neišduotos sąlygos statinių projektavimui	30/3	-		
Pritarta / nepritarta statinių projektams	43/1	-		
Pritarta / nepritarta kitiems dokumentams:kūdrų kasimui, valymui	19	-		
-žemėtvarkos projektams	6 / 0	-		
- miškotvarkos projektams	24 / 0	-		
-žemės sklypų formavimo ir kadastrinių matavimų dokumentams (dėl reikiamų specialiųjų žemės ir miško naudojimo sąlygų įrašymo)	110 / 0	-		
<b>Viso nagrinėta:</b>	<b>247</b>			
<b>2. TERITORIJŲ APSAUGA IR TVARKYMAS</b>				
<b>2.1. Teritorijų (įskaitant paveldo objektus) tvarkymas, priežiūra, pritaikymas lankymui</b>	<b>Sutvarkyta</b>		<b>Priežiūrėta</b>	
	<b>vnt.</b>	<b>ha</b>	<b>vnt.</b>	<b>ha</b>
<b>Natura 2000 teritorijų:</b>	<b>1</b>	<b>37,5</b>	<b>1</b>	<b>30,4</b>
„Žemaitijos nacionalinis parkas“ (PAST, BAST)	1	37,5	1	30,4
<b>Gamtos ir kultūros paveldo objektų:</b>	<b>-</b>	<b>-</b>	<b>5</b>	<b>7,22</b>
Platelių ežero salos: Veršių, Pilies	-	-	2	6,8
Ubagsalė	-	-	1	0,4
Platelių vinkšna	-	-	1	0,01
Raganos uosis	-	-	1	0,01
<b>Rekreacinių teritorijų:</b>				
Regyklos prie Platelių ežero priežiūra ir tvarkymas	-	-	1	0,3
Platelių dvaro parko šienavimas ir priežiūra	-	-	1	9,0
Viešųjų erdvių priežiūra (šiukšlių rinkimas, šienavimas)	-	-	14	30,0
<b>Atkurta pažeistų teritorijų ar objektų (įvardyti)</b>	<b>-</b>	<b>-</b>	<b>-</b>	<b>-</b>

Priemonės (veiksmai) pagal veiklos sritis	Darbų vykdymas					
<b>Kitų teritorijų:</b>						
miško jaunuolyno ugdymas	-	0,9	-	-	-	-
<i>Viso:</i>		38,4	28	41,62		
<b>Priskirtų saugomų teritorijų (įskaitant Natura 2000 teritorijas) tvarkymas</b>	<b>Sutvarkyta</b>			<b>Prižiūrėta</b>		
	<b>vnt.</b>	<b>ha</b>	<b>vnt.</b>	<b>ha</b>		
<i>Viso:</i>	<b>1</b>	<b>6,0</b>	<b>1</b>	<b>0,6</b>		
„Aukštojo tyro pelkė“ (PAST), patenka į „Rietavo miškai“ (BAST)	<b>1</b>	<b>6,0</b>	<b>1</b>	<b>0,6</b>		
<b>2.2. Infrastruktūros objektų įrengimas ir priežiūra</b>	<b>Įrengta</b>			<b>Atnaujinta</b>		
	<b>vnt</b>	<b>ha</b>	<b>km</b>	<b>vnt</b>	<b>ha</b>	<b>km</b>
Takų, trasų, privažiavimų	-	-	-	-	-	-
Automobilių stovėjimo aikštelių	-	-	-			
Pauošnių automobilių stovėjimo aikštelės rekonstrukcija	-	-	-	1	0,09	-
Apsistojimo vietų (stovyklaviečių, poilsio vietų, atokvėpio vietų) (įvardyti)	-	-	-	-	-	-
Apžvalgos aikštelių/bokštų (įvardyti)	-	-	-	-	-	-
Lauko informacinės sistemos (stendų, rodyklių...)	-	-	-	-	-	-
Įrengta stendų	12	-	-	-	-	-
Pastatyta kelio ženklų	2	-	-	-	-	-
Projektas "Buvusios Platelių dvaro sodybos atstatymas, restauravimas ir pritaikymas vešiesiems turizmo poreikiams"	0,7	-	-	-	-	-
<b>2.3. Kontrolės organizavimas ir vykdymas</b>	<b>vnt.</b>					
Organizuota reidų	68					
Nustatyta pažeidimų	68					
Išaiškinta pažeidimų	67					
<b>3. INFORMACINĖ, ŠVIETĖJIŠKOJI, KULTŪRINĖ VEIKLA</b>						
<b>3.1. Suorganizuota renginių</b>	<b>vnt.</b>					
<i>Viso:</i>	<b>23</b>					
<b>3.2. Leidyba, propagandinė veikla</b>	<b>vnt.</b>					
Direkcijos išleisti ar inicijuoti spaudiniai	12					
Parengta TV, radioreportažų	3					
Publikuoti straipsniai spaudoje	31					
Suorganizuota konferencijų, seminarų, mokymų	6					
Darbuotojų skaitytos paskaitos, pranešimai	23					
Kita veikla	3					
<b>4. TEIKIAMOS PASLAUGOS</b>	<b>Paslaugų sk.</b>			<b>Pajamos</b>		
	<b>vnt.</b>			<b>Lt</b>		
<i>Viso:</i>	<b>12318</b>			<b>32728,22</b>		
<b>5. DIREKCIJAI PRISKIRTŲ SAUGOMŲ TERITORIJŲ BŪKLĖS VERTINIMAS</b>						
<b>5.1. Priskirtos saugomos teritorijos</b>	<b>vnt.</b>			<b>ha</b>		
<i>Viso:</i>	<b>15</b>			<b>40277</b>		
<b>5.2. Atlikto planuojamos ūkinės veiklos poveikio vertinimo skaičius</b>	<b>vnt.</b>					
<i>Viso:</i>	<b>3</b>					

Žemaitijos nacionalinio parko direktorius

Giedrius Norvaišas

(data, parašas)

## PRIEDAI

Informacija apie Žemaitijos nacionaliniame parke kitų juridinių ir fizinių asmenų teikiamas paslaugas

<b>Paslaugos pavadinimas</b>	<b>Paslaugos teikėjas (įmonės pavadinimas, asmens v. pavardė, adresas)</b>	<b>Pastabos</b>
Valčių, vandens dviračių nuoma	Žalgirio sporto draugija "Platelių jachtklubas", Ežero g. 40, Plateliai	Paslauga teikiama tik turizmo sezono metu
	AB "Klaipėdos jūrų krovinių kompanija", poilsio bazė "Plateliai", Paežerės Rūdaičių kaimas	Paslauga teikiama tik turizmo sezono metu
	Poilsio namai "Raska", Paplatelės kaimas	Paslauga teikiama tik turizmo sezono metu
	Viešbutis "Linelis", Paplatelės kaimas	Paslauga teikiama tik turizmo sezono metu
Valčių, vandens dviračių nuoma. Vietos palapinėms	Juozas Birškus, Beržoro kaimas	Paslauga teikiama tik turizmo sezono metu
Jachtos nuoma	Morta Mikašauskienė, Ežero g. 33, Plateliai	Paslauga teikiama tik turizmo sezono metu
Nardymas Platelių ežere	"Oktopusas", Ežero g. 40, Plateliai	Paslauga teikiama tik turizmo sezono metu
Dviračių nuoma	Arūnas Raudys, Didžioji g. 3, Plateliai	Paslauga teikiama tik turizmo sezono metu
Jodinėjimo paslaugos	Janina Rumšienė, Beržoro kaimas	Paslauga teikiama ištisus metus
Konferencijų, seminarų organizavimas	Vytautas Zaburas, Paežerės Rūdaičių kaimas	Paslauga teikiama ištisus metus
	Morta Mikašauskienė, Ežero g. 33, Plateliai	Paslauga teikiama ištisus metus
	Marijona Striaukienė, Beržoro kaimas	Paslauga teikiama ištisus metus

	Janina Rumšienė, Beržoro kaimas	Paslauga teikiama ištisus metus
	Elena ir Albinas Klimai, Babrungėnų kaimas	Paslauga teikiama ištisus metus
	Ramūnas Piepalius, Medsėdžių kaimas	Paslauga teikiama ištisus metus
Konferencijų salės nuoma	Viešbutis "Linelis", Paplatelės kaimas	Paslauga teikiama ištisus metus
Automobilių remontas	Vytautas Krulis, Medsėdžių g., Plateliai	Paslauga teikiama ištisus metus
	Kostas Ruginis, Beržų g. 14, Plateliai	Paslauga teikiama ištisus metus
	Sigitas Vaičiškuskas, Žalioji g.12, Plateliai	Paslauga teikiama ištisus metus
Dviračių remontas	Arūnas Raudys, Liepto g. 5, Plateliai	Paslauga teikiama ištisus metus
Pirties nuoma	Viešbutis "Linelis", Paplatelės kaimas	Paslauga teikiama ištisus metus
	Poilsio namai „Šaltinėlis“, Ežero g. 44, Plateliai	Paslauga teikiama ištisus metus
	Rimantas Juozas Dailidonis, Beržoro kaimas	Paslauga teikiama balandžio-gruodžio mėn.
	Janina Rumšienė, Beržoro kaimas	Paslauga teikiama ištisus metus
	Marijona Striaukienė, Beržoro kaimas	Paslauga teikiama ištisus metus
	Adis Birškus, Beržoro kaimas	Paslauga teikiama ištisus metus
	Morta Mikašauskienė, Ežero g. 33, Plateliai	Paslauga teikiama ištisus metus
	Elena ir Albinas Klimai, Babrungėnų kaimas	Paslauga teikiama ištisus metus
	Vytautas Zaburas, Paežerės Rūdaičių kaimas	Paslauga teikiama ištisus metus
	Vida ir Aleksas Jurkaičiai, Babrungėnų kaimas	Paslauga teikiama ištisus metus
	Ramūnas Piepalius, Medsėdžių kaimas	Paslauga teikiama ištisus metus

	Vaidas Vyšniauskas ir Egidijus Norvaišas, Paežerės Rūdaičių k.	Paslauga teikiama turizmo sezono metu
	Virgilijus Razma, Plokščių k.	Paslauga teikiama turizmo sezono metu
	Janina Leliūnienė, Paplatelės kaimas	Paslauga teikiama turizmo sezono metu
Turistinės stovyklos paslauga	Jurijus Petrovas, Paplatelės kaimas	Paslauga teikiama vasaros metu

Informacija apie Žemaitijos nacionaliniame parke esančius objektus, priklausančius kitiems fiziniams ar juridiniams asmenims

<b>Apgyvandinimo būdai, įstaigos</b>	<b>Objekto pavadinimas</b>	<b>Savininkas (fizinis ar juridinis asmuo)</b>	<b>Vietų skaičius</b>	<b>Pastabos</b>
<b><i>Viešbučiai ir moteliai</i></b>	Viešbutis „Linelis“	UAB „Sadovalis“	100	Veikia ištisus metus
<b><i>Poilsio namai</i></b>	„Raska“	UAB „Raska“	40	Veikia ištisus metus
	„Saulės slėnis“	Visuomeninė organizacija „Saulės slėnis“	30	Veikia turizmo sezono metu
	„Šaltinėlis“	UAB „Alfva“	60	Veikia ištisus metus
<b><i>Turistinės bazės</i></b>	-	-	-	-
<b><i>Kaimo turizmo sodybos</i></b>		Rimantas Juozas Dailidonis	22	Veikia balandžio-gruodžio mėn.
	„Prie Žiedelio ežero“	Janina Rumšienė	45	Veikia ištisus metus
	„Pas tėvukus“	Marijona Striaukienė	20	Veikia ištisus metus
		Adis Birškus	13	Veikia gegužės-gruodžio mėn.
	„Iešnalė“	Elena ir Albinas Klimai	40	Veikia ištisus metus
	„Po ąžuolais“	Virginijus Leliuga	100	Veikia ištisus metus
	Audronė Pivorienė	15	Veikia gegužės-spalio mėn.	

		Jonas Rimvydas Šečkus	14	Veikia turizmo sezono metu
		Julija Staponkienė	16	Veikia turizmo sezono metu
	„Šiaurinė paežerė“	Vaidas Vyšniauskas ir Egidijus Norvaišas	10	Veikia turizmo sezono metu
	„Platelių parkas“	Darius Šilenskis	12	Veikia ištisus metus
		Virginija Gražina Strakšytė	7	Veikia ištisus metus
		Morta Mikašauskienė	30	Veikia ištisus metus
		Aldona Kondratavičienė	12	Veikia gegužės-spalio mėn.
		Rita Abrutienė	10	Veikia ištisus metus
	„Plokštinės pamiškė“	Virgilijus Razma	20	Veikia gegužės-spalio mėn.
		Vytautas Zaburas	25	Veikia ištisus metus
		Vladislovas Žiogas	12	Veikia balandžio-spalio mėn.
		Regina Skridailienė	17	Veikia turizmo sezono metu
	„Jurčių sodyba“	Justinas Jurčius	70	Veikia balandžio-spalio mėn.
		Janina Leliūnienė	13	Veikia turizmo sezono metu
		Vida ir Aleksas Jurkaičiai	50	Veikia balandžio-gruodžio mėn.
		Eugenija Spurganienė	6	Veikia turizmo sezono metu
		Kęstutis Malakauskas	20	Veikia turizmo sezono metu
	„Grigaliaus sodyba“	Vaida Sipavičienė	12	Veikia turizmo sezono metu
	„Svirnelis“	Ramūnas Piepalius	24	Veikia ištisus metus
<b><i>Nakvynės paslaugų namai</i></b>	-	-	-	-
<b><i>Kempingai</i></b>	-	-	-	-
<b><i>Kita</i></b>	“Plateliai”	AB “Klaipėdos jūrų krovinių kompanija”	80	Veikia turizmo sezono metu
	“Platelių jachtklubas”	Žalgirio sporto draugija	60	Veikia ištisus metus

Stovyklavietė „Jorė“	UAB „Jurutis“, direktorius Jurijus Petrovas	20	Veikia turizmo sezono metu
Stovyklavietė „Paežerė“	Valerija Ostrianica	100	Veikia turizmo sezono metu
Gintaro Jurčiaus stovykla	Gintaras Jurčius	28	Veikia turizmo sezono metu
Birutės Kungienės stovykla	Birutė Kungienė	50	Veikia turizmo sezono metu
Povilo Sukauskio stovykla	Povilas Sukauskas	100	Veikia turizmo sezono metu
Stanislovo Mickevičiaus stovykla	Stanislovas Mickevičius	40	Veikia turizmo sezono metu
Rūtos Jankauskienės turistinė stovykla	Rūta Jankauskienė	100	Veikia turizmo sezono metu
Leonardo Černiausko stovykla	Leonardas Černiauskas	12	Veikia turizmo sezono metu
Algirdo Plokščio stovykla	Algirdas Plokštis	50	Veikia turizmo sezono metu
Antano Razgaus stovykla	Antanas Razgus	15	Veikia turizmo sezono metu
Stovyklavietė „Plokštinė“	VĮ „Telšių miškų urėdija“	200	Veikia turizmo sezono metu
Stovyklavietė „Šeirė“	VĮ „Telšių miškų urėdija“	150	Veikia turizmo sezono metu
Stovyklavietė „Beržynėlis“	VĮ „Telšių miškų urėdija“	150	Veikia turizmo sezono metu
Stovyklavietė „Ažuolų sala“	VĮ „Telšių miškų urėdija“ (išnuomota Ramūnei Piepaliui)	150	Veikia turizmo sezono metu
Stovyklavietė „Šiaurinė“	VĮ „Telšių miškų urėdija“ (išnuomota Ramūnei Piepaliui)	90	Veikia turizmo sezono metu
Stovyklavietė	UAB „Raska“	100	Veikia turizmo sezono metu

Eil. Nr.	Leidinio pavadinimas, numeris, leidimo data	Straipsnio pavadinimas	Autorius
1.	Plungė, Nr.1(1663), 2010-01-05	NATURA 2000 ir parama jose ūkininkaujantiems	Marija Jankauskienė
2.	Plungė, Nr.1(1663), 2010-01-05	Naujas tinklapis	ŽNPD informacija
3.	Plungė, Nr.1(1663), 2010-01-05	Tikimės pagalbos puoselejant Žemaitijos nacionalinį parką!	Giedrius Norvaišas
4.	Plungė, Nr.1(1663), 2010-01-05	Kas baidė Barstyčiuose?	Parengė Aldona Kuprelytė
5.	Lietuvos žinios, Nr.17(12546), 2010-01-22	Baltas Žemaitijos viduržiemis	Marija Jankauskienė
6.	Plungė, Nr.12(1674), 2010-02-12	Tarptautiniai biologinės įvairovės metai	Marija Jankauskienė
7.	Plungė, Nr.12(1674), 2010-02-12	Apie lankytojų sumažėjimą Žemaitijos nacionaliniame parke kalba skaičiai	Aušra Brazdeikytė
8.	Plungė, Nr.12(1674), 2010-02-12	Užgavėnės Gintališkėje	Parengė Aldona Kuprelytė
9.	Plungė, Nr.18(1680), 2010-03-10	ŽNP direkcija kviečia parko gyventojus į susitikimus	Giedrius Norvaišas
10.	Plungė, Nr.20(1682), 2010-03-19	Atverkime langus ir širdis	Marija Jankauskienė
11.	Plungė, Nr.20(1682), 2010-03-19	Pasirašyta Platelių dvaro sodybos pritaikymo turizmo poreikiams projekto finansavimo sutartis	Stanislovas Vyšniauskas
12.	Plungė, Nr.20(1682), 2010-03-19	Rožės gydymas ir vaistais, ir burtais	Parengė Aldona Kuprelytė
13.	Plungė, Nr.20(1682), 2010-03-19	Susitikimas su Platelių seniūnijos gyventojais	ŽNPD informacija
14.	Plungė, Nr.29(1691), 2010-04-20	Žemaitijos nacionalinio parko misija – kaip ją įgyvendinti?	Giedrius Norvaišas
15.	Plungė, Nr.29(1691), 2010-04-20	Pradėtas rengti Platelių ežero hidroinžinerinio rekonstrukcijos projektas	Marija Jankauskienė
16.	Plungė, Nr.39(1701), 2010-05-25	Europos parkų dienos renginys Žemaitijos nacionaliniame parke	Aušra Brazdeikytė
17.	Plungė, Nr.39(1701), 2010-05-25	Žemaitijos nacionalinis parkas – buveinių apsaugai svarbi teritorija	Saulius Sidabras
18.	Plungė, Nr.39(1701), 2010-05-25	Apie jautį Buzikavą	Parengė Aldona Kuprelytė
19.	Žemaitis, Nr.50(8634), 2010-06-29	Petrinės Plateliuose	Aldona Kuprelytė
20.	Plungė, Nr.48(1710), 2010-06-29	Pamiršti vardai	Aldona Kuprelytė
21.	Plungė, Nr.56(1718), 2010-07-30	Karšta liepa nepašykštėjo poilsiautojų Žemaitijos nacionaliniame parke	Aušra Brazdeikytė
22.	Plungė, Nr.56(1718), 2010-07-30	Prasidėjo Gardų ozo tvarkymo darbai	Marija jankauskienė
23.	Plungė, Nr.56(1718), 2010-07-30	Kaip genys Pranys ir špokas Rokas po Žemaitijos nacionalinį parką keliavo	Rita Norvaišaitė
24.	Plungė, Nr.64(1726), 2010-08-27	Grybavimo sezonui prasidedant	Saulius Sidabras
25.	Plungė, Nr.64(1726), 2010-08-27	Gamtotvarkos darbai	Marija Jankauskienė
26.	Plungė, Nr.64(1726), 2010-08-27	Kaip genys Pranys ir špokas Rokas po Žemaitijos nacionalinį parką keliavo ( tęsinys)	Rita Norvaišaitė
27.	Plungė, Nr.66(1728), 2010-09-03	Lietuvos greitosios medicinos pagalbos žaidynės ŽNP	Aušra Brazdeikytė
28.	Plungė, Nr.74(1736), 2010-10-01	Tvenkinių ir kūdrių įžuvinimo pavojus: atkeliauja rytinis gružlelis	Saulius Sidabras
29.	Plungė, Nr.74(1736), 2010-10-01	„Išpūdingiausi Žemaitijos nacionalinio parko medžiai“	Aušra Brazdeikytė
30.	Plungė, Nr.89(1751), 2010-11-23	Pradedami rengti teritorijų planavimo dokumentai	ŽNPD informacija
31.	Plungė, Nr.89(1751), 2010-11-23	Saugomų teritorijų darbuotojų kelionė į Vokietiją ir Lenkiją	Aušra Brazdeikytė
32.	Plungė, Nr.97(1759), 2010-12-21	Jie šalia mūsų	Marija Jankauskienė

33.	Plungė, Nr.97(1759), 2010-12-21	Kalėdų belaukiant	Parengė Aldona Kuprelytė
-----	---------------------------------	-------------------	--------------------------

Straipsniai apie Žemaitijos nacionalinį parką spaudoje

Eil. Nr.	Leidinio pavadinimas, numeris, leidimo data	Straipsnio pavadinimas	Autorius
1.	Žemaitis, Nr.1(8585), 2010-01-05	Platelių ežero dugne – devintoji eglutė	„Žemaičio“ inf.
2.	Žemaitis, Nr.2(8586), 2010-01-08	Padėkos vakaras Žemaičių Kalvarijoje	Antanas Banys
3.	Plungės žinios, Nr.3(770), 2010-01-12	Leidžiama žvejoti sykus	„Plungės žinių“ inf.
4.	Žemaitis, Nr.3(8587), 2010-01-12	„Nupuošė“	Gabrielė Šarkytė
5.	Plungės žinios, Nr.5(772), 2010-01-19	Plateliuose – ledo skulptūrų parkas	„Plungės žinių“ inf.
6.	Žemaitis, Nr.6(8590), 2010-01-22	Tvarkys Siberijos pelkę	„Žemaičio“ inf.
7.	Žemaitis, Nr.7(8591), 2010-01-26	„Gardų“ projektas – viso rajono žmonėms	Irena Dirgėlienė
8.	Žemaitis, Nr.10(8594), 2010-02-05	Ledo rūmuose Kanapis su Lašiniu apsigyvens	Stasys Kilčiauskas
9.	Plungė, Nr.10(1672), 2010-02-05	Ledo skulptūrų parkas ant Platelių ežero!	„Plungės“ inf.
10.	Žemaitis, Nr.10(8594), 2010-02-05	„Kas svarbiau: viešasis tualetas ar dviračių takas?“	Irena Dirgėlienė
11.	Žemaitis, Nr.11(8595), 2010-02-09	Prie Platelių ežero – skulptūrų ekspozicija iš šimto tonų ledo	Irena Dirgėlienė
12.	Plungės žinios, Nr.11(778), 2010-02-09	Į ledo skulptūrų parką traukė minios žmonių	Daiva Mažulytė
13.	Plungė, Nr.11(1673), 2010-02-09	Dėl dviračių takų – sukryžiuotos ietys	Lina Liūnienė
14.	Plungės žinios, Nr.12(779), 2010-02-12	Jubiliejinė šeimų sporto šventė	Platelių gimnazijos inf.
15.	Plungės žinios, Nr.12(779), 2010-02-12	„Duoną kepti – ne moteriškas darbas“	Daiva Mažulytė
16.	Plungė, Nr.12(1674), 2010-02-12	Platelių dvaro sodybai – naujas kvėpavimas?	Lina Liūnienė
17.	Žemaitis, Nr.13(8597), 2010-02-19	Užgavėnės be blynų?	Jonas Vosylius
18.	Žemaitis, Nr.13(8597), 2010-02-19	Vienijasi kaimo turizmo sodybų savininkai	„Žemaičio“ inf.
19.	Plungės žinios, Nr.15(782), 2010-02-26	Vėl rinkosi Užgavėnių kaukių meistrai	Daiva Mažulytė
20.	Žemaičių saulutė, Nr.4(645), 2010-02-27	Ledo skulptūros Platelių krašte	Kęstutis Vaitkus
21.	Plungės žinios, Nr.16(783), 2010-03-02	Tradicinių amatų centras Platelių dvaro sodyboje gaus senuosius amatus	Lina Motužienė
22.	Plungės žinios, Nr.16(783), 2010-03-02	Platelių gimnazistai pavirto „bedarbiais“	Platelių gimnazijos inf.
23.	Žemaitis, Nr.16(8600), 2010-03-02	„Žiema, žiema, dar nebėk iš kiemo“	Irena Dirgėlienė
24.	Plungė, Nr.17(1679), 201003-05	Platelių dvaro sodyboje bus įkurtas amatų centras	Lina Liūnienė
25.	Žemaitis, Nr.17(8601), 2010-03-05	Platelių amatų centrui – žalia šviesa	Jurgita Naglienė
26.	Plungė, Nr.18(1680), 2010-03-10	Buočiu džiaugsma ašaras	Babytė Danguolė
27.	Plungės žinios, Nr.18(785), 2010-03-11	Šaltojo karo muziejui – Sanglaudos fondo lėšos	„Plungės žinių“ inf.
28.	Žemaičių saulutė, Nr.5(646), 2010-03-13	Užgavėnių kaukių paroda Plateliuose	Kęstutis Vaitkus
29.	Žemaitis, Nr.19(8603), 2010-03-13	Kazimierinės Žemaičių Kalvarijoje	Snieguolė Petrulevičienė
30.	Žemaitis, Nr.19(8603), 2010-03-13	Į šventę pakvietė senelius	Judita Šermokaitė

31.	Žemaitis, Nr.19(8603), 2010-03-13	Platelių gimnazija laukia buvusių mokinių	Vitalija Lukavičienė
32.	Plungės žinios, Nr.19(786), 2010-03-16	ŽNP direkcija kviečia parko gyventojus į susitikimus	„Plungės žinių“ inf.
33.	Plungė, Nr.19(1681), 2010-03-16	Šaltojo karo muziejui – beveik 5,5 milijono litų	„Plungės“ inf.
34.	Žemaitis, Nr.21(8605), 2010-03-19	Kam skirti pinigų: Žlibinams ar Plateliams?	Irena Dirgėlienė
35.	Žemaitis, Nr.23(8607), 2010-03-26	Minėjo tikybos mokymo dvidešimtmetį	Jurgita Naglienė
36.	Žemaitis, Nr.23(8607), 2010-03-26	Žemės diena Plateliuose	Marytė Margienė
37.	Plungės žinios, Nr.22(789), 2010-03-26	Žemaičių Kalvarijoje – tikybos mokymo sukakties minėjimas	Daiva Mažulytė
38.	Plungės žinios, Nr.22(789), 2010-03-26	Gavo pinigų iš Kultūros rėmimo fondo	„Plungės žinių“ inf.
39.	Plungės žinios, Nr.23(790), 2010-03-30	Žemaičių Kalvarija nepasirodė panaši į skurdų Afrikos kaimą	Ilona Jasaitienė
40.	Žemaitis, Nr.25(8609), 2010-04-02	Turistai privačioje teritorijoje - nepageidaujami	Jurgita Naglienė
41.	Žemaičių saulutė, Nr.7(648), 2010-04-10	Širdyse liko šventės šviesa	Vida Turskytė
42.	Žemaitis, Nr.28(8612), 2010-04-13	Ne tokie ir užsispyrę tie žemaičiai	Irena Dirgėlienė
43.	Plungė, Nr.28(1690), 2010-04-16	„Jūs unikalūs tik militarizmo ekspozicija ir amatais“	Lina Liūnienė
44.	Šeiminkė, Nr.16(942), 2010-04-21-27	Ką mena Plokštinės miškas	Juozas Baužys
45.	Žemaitis, Nr.31(8615), 2010-04-23	Plateliuose verda darbas	„Žemaičio“ inf.
46.	Plungės žinios, Nr.30(797), 2010-04-23	Žemaičių Kalvarija – krikščioniškos šeimos šventovė	Daiva Mažulytė
47.	Žemaitis, Nr.32(8616), 2010-04-27	Pradėjome įgyvendinti projektą	Živilė Žvirzdinienė
48.	Plungės žinios, Nr.36(803), 2010-05-14	Kalvariškės piešinys – ant knygutės viršelio	„Plungės žinių“ inf.
49.	Plungės žinios, Nr.37(804), 2010-05-18	Platelių gimnazistai –ESF akademijos nariai	Loreta Juciūtė
50.	Žemaitis, Nr.38(8622), 2010-05-18	Keistas, įdomus ir nepavojingas	Rokas Šatkus
51.	Žemaitis, Nr.39(8623), 2010-05-21	Poezijos pavasarėlis	„Žemaičio“ inf.
52.	Plungės žinios, Nr.38(805), 2010-05-21	Filmas „Beržoras“ – istorijos liudininkas ateities kartoms	Daiva Mažulytė
53.	Plungės žinios, Nr.39(806), 2010-05-25	Tarsi dėl Platelių karjero	„Plungės žinių“ inf.
54.	Plungės žinios, Nr.40(807), 2010-05-28	Plateliuose poilsiautojus pasitiks rekonstruota stovyklavietė	Lina Motužienė
55.	Žemaitis, Nr.44(8628), 2010-06-08	Kuo „mandriau“ pavadinsi, tuo daugiau pinigų gausi	Roma Mėčienė
56.	Žemaitis, Nr.44(8628), 2010-06-08	Šeimų turnyre plateliškiai liko antri	„Žemaičio“ inf.
57.	Plungės žinios, Nr.45(812), 2010-06-15	Platelių gimnazistai plėtė akiratį Estijoje	Platelių gimnazijos inf.
58.	Žemaitis, Nr.47(8631), 2010-06-18	Ir kitus pamatė, ir save parodė	Rima Rimaitė
59.	Žemaitis, Nr.47(8631), 2010-06-18	Vienam vakarui į Platelių parką sugrįžo...grafai Šuazeliai	Roma Mėčienė
60.	Plungė, Nr.46(1708), 2010-06-18	Naujam gyvenimui keliasi svirnas ir arklidė	Lina Liūnienė
61.	Plungė, Nr.47(1709), 2010-06-23	Tarptautinis konkursas	Aivaras Alminas
62.	Plungės žinios, Nr.47(814), 2010-06-23	Platelių dvaras atgimė iš pelenų	„Plungės žinių“ inf.
63.	Žemaitis, Nr.49(8633), 2010-06-26	Švęs Petrinės	„Žemaičio“ inf.
64.	Žemaitis, Nr.51(8635), 2010-07-02	„Kuriu tam, kad pažinčiau“	Vitalija Lukavičienė
65.	Plungės žinios, Nr.49(819), 2010-07-02	Sunkmetis išretino turistų gretas...	Eglė Jundulaitė
66.	Plungės žinios, Nr.49(819), 2010-07-02	Plateliškiai dalyvavo Jaunimo dienose	Aušra Kirklienė, Vitalija Lukavičienė
67.	Plungės žinios, Nr.49(819), 2010-07-02	„Kuriu tam, kad pažinčiau“	Vitalija Lukavičienė
68.	Žemaitis, Nr.52(8636), 2010-07-09	Žemaičių Kalvarijoje – minios maldininkų	Irena Dirgėlienė

69.	Plungės žinios, Nr.50(820), 2010-07-09	Tikinčiuosius sukviėtė Žemaičių Kalvarijos atlydai	Lina Motužienė
70.	Plungė, Nr.50(1712), 2010-07-09	Plokštiniėje – šaltojo karo laikotarpio atspindžiai	Lina Liūnienė
71.	Plungė, Nr.50(1712), 2010-07-09	Į atlydus – pasimelsti ir nusipirkti saldumynų	Mindaugas Šimkus
72.	Žemaitis, Nr.53(8637), 2010-07-13	Atlyduose lankėsi Vidaus reikalų ministras	Sandra Diekantaitė
73.	Žemaitis, Nr.57(8641), 2010-07-27	Vietoj pramogų – pagalba bendruomenei	Sandra Diekantaitė
74.	Plungė, Nr.56(1718), 2010-07-30	Vaikų mokymui plaukti – nė lito	Laima Greičiūnaitė
75.	Žemaitis, Nr.58(8642), 2010-07-30	Žemaičių Kalvarijos šventė	„Žemaičio“ inf.
76.	Žemaitis, Nr.58(8642), 2010-07-30	Degė kaimo turizmo sodyba	Joana Leikantaitė
77.	Žemaitis, Nr.58(8642), 2010-07-30	Atlysta Žemaičių Kalvarijos kultūros centro direktorė	Irena Dirgėlienė
78.	Žemaitis, Nr.58(8642), 2010-07-30	Plateliškių pergalė	Jonas Petronis
79.	Plungės žinios, Nr.57(824), 2010-08-03	Plaukimo maratone – rekordinis dalyvių skaičius	Daiva Mažulytė
80.	Plungės žinios, Nr.57(824), 2010-08-03	Žemaičių Kalvarijos istorija atguls į monografijos puslapius	Daiva Mažulytė
81.	Žemaitis, Nr.59(8643), 2010-08-03	Plaukimo maratone – kauniškių pergalė	Jurgita Naglienė
82.	Žemaitis, Nr.59(8643), 2010-08-03	Vasaros šventė Žemaičių Kalvarijoje	Irena Dirgėlienė
83.	Plungė, Nr.57(1719), 2010-08-03	Plaukimo maratone – rekordinis dalyvių skaičius	„Plungės“ inf.
84.	Plungė, Nr.58(1720), 2010-08-06	Savajai Rimutei – visų kalvariškių „Ilgiausių metų“	Lina Liūnienė
85.	Plungės žinios, Nr.58(825), 2010-08-06	„Bijau, kad išvažiuosiu ir nebūsiu spėjusi visko užrašyti“	Daiva Mažulytė
86.	Plungė, Nr.59(1721), 2010-08-10	Apie karo kirvį, į kurį rūdys nekimba	Austė Klapsytė
87.	Plungės žinios, Nr.60(827), 2010-08-13	Plateliuose – galerija po vandeni	„Plungės žinių“ inf.
88.	Plungės žinios, Nr.60(827), 2010-08-13	Plateliškiai rūpinasi kultūros paveldo išsaugojimu	Daiva Mažulytė
89.	Plungė, Nr.60(1722), 2010-08-13	Beržore vėl atgims Žolinė	Mindaugas Šimkus
90.	Žemaitis, Nr.63(8647), 2010-08-17	Platelių ežere – meno galerija	Roma Mėčienė
91.	Plungės žinios, Nr.62(829), 2010-08-20	Šarnelei – 510!	Daiva Mažulytė
92.	Plungė, Nr.62(1724), 2010-08-20	Šarneliškius suvienijo kaimo šventė	Mindaugas Šimkus
93.	Plungė, Nr.62(1724), 2010-08-20	Beržore visi - nugalėtojai	Mindaugas Šimkus
94.	Žemaitis, Nr.64(8648), 2010-08-20	Vyko ekspedicija	„Žemaičio“ inf.
95.	Žemaitis, Nr.64(8648), 2010-08-20	Restauratorių stovykloje plušėjo moksleiviai ir tautodailininkai	Julius Argaudas
96.	Žemaitis, Nr.65(8649), 2010-08-24	Gardų ozas – dar vienas poilsui skirtas kampelis	Roma Mėčienė
97.	Žemaitis, Nr.65(8649), 2010-08-24	„Bendruomenė – dvasinė jėga“	Sandra Diekantaitė
98.	Žemaitis, Nr.65(8649), 2010-08-24	Grėbėjėlės – dainomis, rūmų damos – šokiais, riteriai – kovomis linksmo	Roma Mėčienė
99.	Plungė, Nr.64(1726), 2010-08-27	Rugsėjo 1-ąją į rekonstruojamą gimnaziją	Lina Liūnienė
100.	Plungė, Nr.64(1726), 2010-08-27	„Mūsa kaimė labaa faine“	Mindaugas Šimkus
101.	Žemaitis, Nr.69(8652), 2010-09-07	„Už ką Beržoro žmonės supyko ant Prano ir Algio?“	Roma Mėčienė
102.	Plungė, Nr.67(1729), 201009-07	Jurgis Razma: „Atgimimai Plateliuose – mūsų bendri džiaugsmi“	Kristina Liebutė
103.	Plungė, Nr.70(1732), 2010-09-17	Plateliuose jachtininkai gaudė vėją	Mindaugas Šimkus
104.	Žemaitis, Nr.72(8656), 2010-09-17	Buriavo kreiserines jachtas	„Žemaičio“ inf.
105.	Plungės žinios, Nr.70(837), 2010-09-17	Varžybomis baigėsi kreiserinių jachtų Platelių ežere sezonas	„Plungės“ inf.
106.	Plungės žinios, Nr.70(837), 2010-09-17	Apie parko lankytinas vietas – interneto svetainėje	„Plungės žinių“ inf.

107.	Žemaitis, Nr.74(8658), 2010-09-24	Pasaulinė turizmo diena	„Žemaičio“ inf.
108.	Plungė, Nr.73(1735), 2010-09-28	Į Platelių žvelgsim nuo bokšto	„Plungės“ inf.
109.	Plungės žinios, Nr.73(840), 2010-09-28	Statys apžvalgos bokštą	„Plungės žinių“ inf.
110.	Plungės žinios, Nr.74(841), 2010-10-01	Šeštadienį – paroda raketų bazėje	„Plungės žinių“ inf.
111.	Plungės žinios, Nr.74(841), 2010-10-01	Gražiausios etnografinės sodybos rinkimuose – padėka žemaičiams	„Plungės žinių“ inf.
112.	Žemaitis, Nr.76(8660), 2010-10-01	Meno projektas raketų bazėje	„Žemaičio“ inf.
113.	Žemaitis, Nr.77(8661), 2010-10-05	„Vaikams sakau: saugokite savo ežerą – kito tokio neberasite“	Jurgita Naglienė
114.	Vakarų Lietuva, Nr.38(761), 2010-10- 5-11	Viena iš etnografiškiausių šalies sodybų - Plokščiuose	„Plungės“ inf.
115.	Plungės žinios, Nr.76(843), 2010-10-08	„Meno“ išraiška Plokštinėje: nukirsti gaidžiui galvą	Audra Zdramienė
116.	Plungės žinios, Nr.76(843), 2010-10-08	Grupės „Local to Local“ saviraiška Plokštinėje	„Plungės žinių“ inf.
117.	Plungės žinios, Nr.78(845), 2010-10-15	Platelių gimnazijos komanda lankėsi saulėtoje Maljorkoje	Loreta Juciūtė
118.	Plungė, Nr.79(1741), 2010-10-19	Globos namų gyventojams – paroda, muzika ir vaisės	Kristina Liebutė
119.	Žemaičių saulutė, Nr.21(662), 2010-10-23	Juodo gaidžio mirtis, arba Kaip galvažudys iš Samaros Plokštinės miške „meną“ darė	Ieva Sorytė
120.	Plungė, Nr.82(1744), 2010-10-29	Meistras antrą kartą pretenduoja į „Aukso vainiką“	Lina Liūnienė
121.	Plungės žinios, Nr.82(849), 2010-10-29	A.Vaškys – respublikiniame „Aukso vainiko 2010“ etape	„Plungės žinių“ inf.
122.	Plungė, Nr.84(1746), 2010-11-05	Dviračių takams atrieks 8 milijonus?	Lina Liūnienė
123.	Plungės žinios, Nr.85(852), 2010-11-09	Planuose – Platelių ežerą apjuosti dviračių taku	Daiva Mažulytė
124.	Žemaitis, Nr.87(8671), 2010-11-09	Kada galėsime dviračiais patogiai pasiekti Platelius?	Jurgita Naglienė
125.	Plungės žinios, Nr.88(855), 2010-11-19	Ledo skulptūrų parkas vėl kvies į Platelius	Daiva Mažulytė
126.	Žemaitis, Nr.90(8674), 2010-11-19	Skulptūrų likimą lems žiemos kaprizai	Marija Gricuk
127.	Žemaitis, Nr.90(8674), 2010-11-19	Informacija apie teritorijų planavimą	„Žemaičio“ inf.
128.	Žemaitis, Nr.94(8678), 2010-12-03	Žemaičių Kalvarijoje – rudens šventė	Irena Dirgėlienė
129.	Žemaitis, Nr.95(8679), 2010-12-07	Sėkmingiausias projektas	„Žemaičio“ inf.
130.	Plungės žinios, Nr.94(861), 2010-12-10	Ledo skulptūrų parkas – sėkmingiausia turizmo iniciatyva	„Plungės žinių“ inf.
131.	Žemaitis, Nr.96(8680), 2010-12-10	Japonija plateliškės akimis	„Žemaičio“ inf.
132.	Žemaitis, Nr.98(8682), 2010-12-17	Dalijosi kelionės įspūdžiais	Irena Dirgėlienė
133.	Plungė, Nr.96(1758), 2010-12-17	Tarp įvertintųjų – ir Žemaičių Kalvarijos seniūnija	„Plungės“ ir Susisiekimo ministerijos inf.
134.	Žemaitis, Nr.99(8683), 2010-12-21	Platelių meno mokyklai – 20 metų	Julius Abrys
135.	Plungė, Nr.97(1759), 2010-12-21	Platelių meno mokyklai – dvidešimt!	Kristina Liebutė
136.	Plungės žinios, Nr.98(865), 2010-12-28	Sėkmingiausias turizmo projektas – Platelių ežero ledų skulptūros	Audra Zdramienė
137.	Plungės žinios, Nr.98(865), 2010-12-28	Platelių meno mokyklai – 20 metų	„Plungės žinių“ inf.
138.	Žemaitis, Nr.102(8686), 2010-12-31	Į Platelių ežero dugną nuleista dešimtoji eglutė	„Žemaičio“ inf.
139.	Plungė, Nr.100(1762), 2010-12-31	Į povandeninę kalėdinių eglučių alėją – jau dešimtoji žaliaskarė	Kristina Liebutė
140.	Plungės žinios, Nr.99(866), 2010-12-31	Į ežero dugną nuleista dešimtoji Kalėdų eglutė	„Plungės žinių“ inf.